

SECRETARÍA DE ENERGÍA

DIRECCIÓN GENERAL DE IMPACTO SOCIAL Y OCUPACIÓN SUPERFICIAL

ANEXO 1.

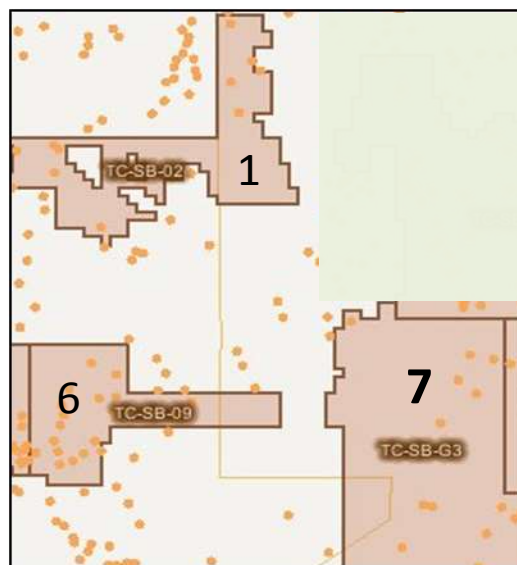
ESTUDIO DE IMPACTO SOCIAL

PARA LA SEGUNDA CONVOCATORIA DE LICITACIÓN CNH-R03-

L02/2018. TERRESTRE.

A continuación se presentan las localidades con posibles impactos sociales positivos y negativos de las actividades de exploración y extracción de hidrocarburos, con lo cual las poblaciones que habitan o desarrollan alguna actividad económica, comercial, social, cultural o de cualquier otra clase puedan ser vulnerables ante las afectaciones de estas actividades.

Mapa 1. Datos de población en las áreas contractuales 1, 6 y 7



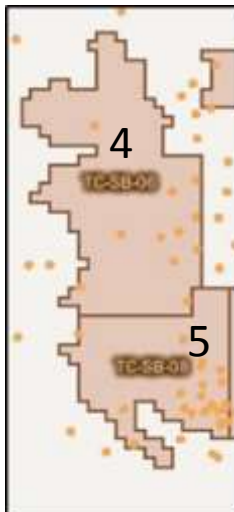
Fuente: Sistema de Información Geográfica de Exploración y Extracción de Hidrocarburos, SENER, 2017.

En las áreas contractuales 1, 6 y 7 se localizan 43 localidades rurales con un total de 374 en población total.

No.	Nombre Localidad	Entidad	Municipio	Pob. Total	Mujeres	Hombres
1	TENAMPA	TAMAULIPAS	MENDEZ	8	2	6
2	SANTO TOMAS (CAMARILLO)	TAMAULIPAS	MENDEZ	15	7	8
3	LLORONA NUEVA	TAMAULIPAS	REYNOSA	182	84	98
4	LA AZUFROSA	TAMAULIPAS	REYNOSA	44	21	23
5	INGENIERO FRANCISCO PAULIN WALLE	TAMAULIPAS	REYNOSA	8	3	5
6	VERACRUZ Y PROGRESO	TAMAULIPAS	REYNOSA	3	0	3
7	LA PRESA DE SAN JUAN (LA PRESITA)	TAMAULIPAS	MENDEZ	5	0	0
8	EL LIMON	TAMAULIPAS	MENDEZ	6	0	0
9	SANTA ISABEL	TAMAULIPAS	MENDEZ	3	0	0
10	SAN VALENTIN	TAMAULIPAS	MENDEZ	4	0	0
11	LA LOMA	TAMAULIPAS	MENDEZ	5	0	0
12	POLVORIN SANTA ISABEL (PEMEX)	TAMAULIPAS	MENDEZ	3	0	0
13	EL PLATO	TAMAULIPAS	REYNOSA	3	0	0

No.	Nombre Localidad	Entidad	Municipio	Pob. Total	Mujeres	Hombres
14	EL MARANTES (EL MARATIS)	TAMAULIPAS	REYNOSA	3	0	0
15	EL EBANO	TAMAULIPAS	REYNOSA	3	0	0
16	BENAVIDES (CHARCO REDONDO)	TAMAULIPAS	REYNOSA	3	0	0
17	LOS CHIAPAS	TAMAULIPAS	REYNOSA	3	0	0
18	LA LOMA	TAMAULIPAS	REYNOSA	6	0	0
19	LA HERRADURA	NUEVO LEON	CHINA	3	0	0
20	SAN JOSE DE LOS SANTOS	NUEVO LEON	CHINA	2	0	0
21	EL EBANITO (SANTA LUCIA DEL EBANITO)	NUEVO LEON	CHINA	5	0	0
22	EL COHETE DOS	NUEVO LEON	CHINA	2	0	0
23	TREINTA DE JUNIO	NUEVO LEON	CHINA	1	0	0
24	EL CHAPENO	NUEVO LEON	CHINA	2	0	0
25	EL ANHELO (LAS COLORADAS)	NUEVO LEON	CHINA	2	0	0
26	EL PALMITO	NUEVO LEON	CHINA	1	0	0
27	LAS PRESITAS (LAS PRESITAS UNO)	NUEVO LEON	CHINA	1	0	0
28	LA PURISIMA	NUEVO LEON	CHINA	4	0	0
29	SANTA ELENA (SANTA ELENA DOS)	NUEVO LEON	CHINA	2	0	0
30	VISTA HERMOSA	NUEVO LEON	CHINA	5	0	0
31	RANCHO NUEVO (RANCHO NUEVO DOS)	NUEVO LEON	CHINA	1	0	0
32	PALMIRA	NUEVO LEON	CHINA	2	0	0
33	LA SABINA	NUEVO LEON	CHINA	1	0	0
34	LAS CORMAS	NUEVO LEON	CHINA	2	0	0
35	EL DURAZNO	NUEVO LEON	CHINA	1	0	0
36	SAN ANTONIO	NUEVO LEON	CHINA	1	0	0
37	RANCHO VIEJO DE LOS GARZA	NUEVO LEON	CHINA	4	0	0
38	DOLORES	NUEVO LEON	CHINA	1	0	0
39	LOS DIVISADEROS	NUEVO LEON	GRAL. BRAVO	3	0	0
40	EL SAUZ	NUEVO LEON	GRAL. BRAVO	4	0	0
41	EL SIETE A (LA PRESITA)	NUEVO LEON	GRAL. BRAVO	9	0	0
42	LOS DIVISADEROS	NUEVO LEON	GRAL. BRAVO	4	0	0
43	LAS ADJUNTAS	NUEVO LEON	GRAL. BRAVO	4	0	0

Fuente: Secretaria de Energía, Sistema de Información Geográfica de Exploración y Extracción de Hidrocarburos, 2017.

Mapa 2. Datos de población en las áreas contractuales 4 y 5

Fuente: Sistema de Información Geográfica de Exploración y Extracción de Hidrocarburos, SENER, 2017.

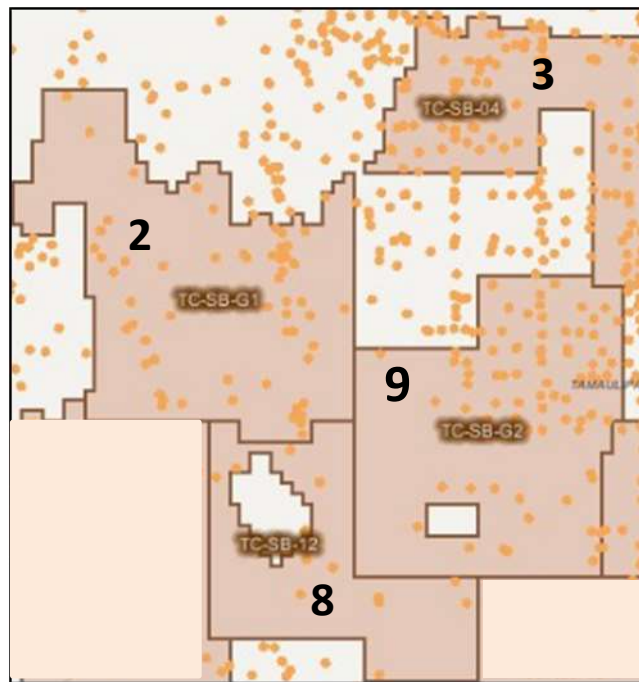
En las áreas contractuales 4 y 5 se localizan 33 localidades rurales con un total de 112 en población total.

No.	Nombre Localidad	Entidad	Municipio	Pob. Total	Mujeres	Hombres
1	GUADALUPE	NUEVO LEON	CHINA	12	6	6
2	EL POTRILLO	NUEVO LEON	GRAL. BRAVO	17	6	11
3	LA BRISA	NUEVO LEON	CHINA	3	0	0
4	EL DORADO	NUEVO LEON	CHINA	1	0	0
5	GUADALUPE (GUADALUPE DOS)	NUEVO LEON	CHINA	5	0	0
6	GUADALUPE (GUADALUPE TRES)	NUEVO LEON	CHINA	3	0	0
7	EL HORMIGUERO (EL HORMIGUERO UNO)	NUEVO LEON	CHINA	2	0	0
8	JUAN PABLO	NUEVO LEON	CHINA	3	0	0
9	RANCHERIAS	NUEVO LEON	CHINA	2	0	0
10	SAN ANTONIO	NUEVO LEON	CHINA	6	0	0
11	ALTAMIRA	NUEVO LEON	CHINA	1	0	0
12	LAS BLANQUITAS	NUEVO LEON	CHINA	1	0	0
13	PRESA NUEVA	NUEVO LEON	CHINA	10	0	0
14	EL EBANITO	NUEVO LEON	CHINA	2	0	0
15	LA RED	NUEVO LEON	CHINA	1	0	0
16	EL PORVENIR	NUEVO LEON	CHINA	7	0	0
17	SAN ISIDRO	NUEVO LEON	CHINA	2	0	0
18	LA PALMA	NUEVO LEON	CHINA	1	0	0
19	LA RED	NUEVO LEON	CHINA	1	0	0
20	EL PORVENIR	NUEVO LEON	CHINA	1	0	0

No.	Nombre Localidad	Entidad	Municipio	Pob. Total	Mujeres	Hombres
21	LA REFORMA	NUEVO LEON	CHINA	2	0	0
22	EL BARROSO	NUEVO LEON	CHINA	1	0	0
23	LA COMPANIA	NUEVO LEON	CHINA	2	0	0
24	RAMIREZ	NUEVO LEON	CHINA	1	0	0
25	LAS CODORNICES	NUEVO LEON	GRAL. BRAVO	1	0	0
26	LAS COMITAS	NUEVO LEON	GRAL. BRAVO	3	0	0
27	EL EBANO	NUEVO LEON	GRAL. BRAVO	5	0	0
28	LA GARITA	NUEVO LEON	GRAL. BRAVO	2	0	0
29	EL QUEMADO	NUEVO LEON	GRAL. BRAVO	4	0	0
30	RIVA PALACIO	NUEVO LEON	GRAL. BRAVO	3	0	0
31	SAN JOSE DE LA PAZ	NUEVO LEON	GRAL. BRAVO	4	0	0
32	SAN JOSE DE PARAS	NUEVO LEON	GRAL. BRAVO	1	0	0
33	LOS ARBOLITOS	NUEVO LEON	GRAL. BRAVO	2	0	0

Fuente: Secretaria de Energía, Sistema de Información Geográfica de Exploración y Extracción de Hidrocarburos, 2017.

Mapa 3. Datos de población en las áreas contractuales 2, 3, 8 y 9



Fuente: Sistema de Información Geográfica de Exploración y Extracción de Hidrocarburos, SENER, 2017.

En las áreas contractuales 2, 3, 8 y 9 se localizan 252 localidades rurales con un total de 5,988 en población total.

No.	Nombre Localidad	Entidad	Municipio	Pob. Total	Mujeres	Hombres
1	LA BLANQUITA	TAMAULIPAS	REYNOSA	30	14	16
2	DIEZ DE NOVIEMBRE	TAMAULIPAS	REYNOSA	248	120	128
3	CONGREGACION GARZA (CHARCO ESCONDIDO)	TAMAULIPAS	REYNOSA	115	53	62
4	EL GRULLO	TAMAULIPAS	REYNOSA	152	70	82
5	SAN MANUEL	TAMAULIPAS	REYNOSA	27	10	17
6	RODOLFO MARTIN ROCHA (MARTIN ROCHA)	TAMAULIPAS	REYNOSA	295	149	146
7	SANTO DOMINGO	TAMAULIPAS	REYNOSA	32	15	17
8	EL TAJITO	TAMAULIPAS	REYNOSA	54	24	30
9	ARTICULO VEINTISIETE CONSTITUCIONAL	TAMAULIPAS	REYNOSA	19	8	11
10	SAN RAMON	TAMAULIPAS	REYNOSA	11	5	6
11	EL SINAI	TAMAULIPAS	REYNOSA	15	6	9
12	PLAN DE AYALA	TAMAULIPAS	REYNOSA	36	19	17
13	LUIS LAURO (PLAN DEL ALAZAN)	TAMAULIPAS	REYNOSA	48	19	29
14	DIECISEIS DE SEPTIEMBRE NUMERO UNO	TAMAULIPAS	REYNOSA	14	8	6
15	DOROTEO ARANGO	TAMAULIPAS	REYNOSA	408	197	211
16	FRANCISCO GONZALEZ VILLARREAL	TAMAULIPAS	REYNOSA	21	9	12
17	GENERAL ANGEL FLORES UNO	TAMAULIPAS	REYNOSA	3	0	3
18	GENERAL PEDRO MARIA ANAYA	TAMAULIPAS	REYNOSA	148	65	83
19	IDEALES DE LA REVOLUCION	TAMAULIPAS	REYNOSA	30	16	14
20	PALOS BLANCOS	TAMAULIPAS	REYNOSA	69	34	35
21	PROFESOR BALTAZAR DIAZ BAZAN NUMERO UNO	TAMAULIPAS	REYNOSA	16	7	9
22	SAN ANTONIO	TAMAULIPAS	REYNOSA	12	6	6
23	BUENAVISTA	TAMAULIPAS	REYNOSA	8	3	5
24	EL DESMONTITO	TAMAULIPAS	REYNOSA	9	5	4
25	LOS ANGELES	TAMAULIPAS	RIO BRAVO	196	106	90
26	LOS TRES GARZA	TAMAULIPAS	RIO BRAVO	8	5	3
27	CONQUISTA CAMPESINA	TAMAULIPAS	RIO BRAVO	279	145	134
28	CRISTOBAL COLON	TAMAULIPAS	RIO BRAVO	9	4	5
29	CRISTOBAL COLON	TAMAULIPAS	RIO BRAVO	316	157	159
30	SAN CAYETANO (BRECHA 4 SUR)	TAMAULIPAS	RIO BRAVO	38	17	21
31	GENERAL PEDRO OCHOA	TAMAULIPAS	RIO BRAVO	171	85	86
32	MANUEL PARRENO	TAMAULIPAS	RIO BRAVO	181	89	92
33	MARIO SOUZA	TAMAULIPAS	RIO BRAVO	228	114	114
34	NUEVA INDEPENDENCIA (LA CULECA)	TAMAULIPAS	RIO BRAVO	397	188	209
35	LA PATRIA	TAMAULIPAS	RIO BRAVO	15	6	9
36	PROGRESO DEL CAMPESINO	TAMAULIPAS	RIO BRAVO	119	64	55
37	PUERTO LAS FLORES	TAMAULIPAS	RIO BRAVO	86	42	44

No.	Nombre Localidad	Entidad	Municipio	Pob. Total	Mujeres	Hombres
38	RAUL MUNIZ	TAMAULIPAS	RIO BRAVO	174	86	88
39	SAN JOSE	TAMAULIPAS	RIO BRAVO	10	3	7
40	SANTA APOLONIA	TAMAULIPAS	RIO BRAVO	15	8	7
41	AMPLIACION RIO BRAVO	TAMAULIPAS	RIO BRAVO	572	273	299
42	ATIZAPAN DE ZARAGOZA	TAMAULIPAS	RIO BRAVO	234	124	110
43	LA ESPERANZA	TAMAULIPAS	RIO BRAVO	9	4	5
44	LA GLORIA	TAMAULIPAS	RIO BRAVO	7	4	3
45	NUEVA INDEPENDENCIA (LA UNION)	TAMAULIPAS	RIO BRAVO	122	63	59
46	SANTA APOLONIA	TAMAULIPAS	RIO BRAVO	20	12	8
47	ANGELINA	TAMAULIPAS	RIO BRAVO	25	11	14
48	EL PALMITO	TAMAULIPAS	RIO BRAVO	61	31	30
49	EL INFIERNO	TAMAULIPAS	RIO BRAVO	29	13	16
50	VILLAS DE GUADALUPE	TAMAULIPAS	RIO BRAVO	13	6	7
51	UNION CAMPESINA	TAMAULIPAS	RIO BRAVO	17	7	10
52	LOS BORREGOS	TAMAULIPAS	REYNOSA	1	0	0
53	EL GIRO (LA NEVADA)	TAMAULIPAS	REYNOSA	3	0	0
54	PUERTO RICO	TAMAULIPAS	REYNOSA	5	0	0
55	SANTA ADELAIDA	TAMAULIPAS	REYNOSA	3	0	0
56	SANTA GERTRUDIS	TAMAULIPAS	REYNOSA	2	0	0
57	LA TIERRUCA	TAMAULIPAS	REYNOSA	1	0	0
58	LOS LOPEZ (LOS ROSALES)	TAMAULIPAS	REYNOSA	1	0	0
59	EL AGUAJE	TAMAULIPAS	REYNOSA	3	0	0
60	BALTAZAR DIAZ BAZAN UNO	TAMAULIPAS	REYNOSA	13	0	0
61	SAN JOSE	TAMAULIPAS	REYNOSA	7	0	0
62	LOS CENTAVOS	TAMAULIPAS	REYNOSA	3	0	0
63	EMILIANO ZAPATA UNO	TAMAULIPAS	REYNOSA	2	0	0
64	EMILIO PORTES GIL	TAMAULIPAS	REYNOSA	6	0	0
65	LA ESTRELLA	TAMAULIPAS	REYNOSA	3	0	0
66	FRANCISCO I. MADERO	TAMAULIPAS	REYNOSA	3	0	0
67	NUEVA LEY DE REFORMA AGRARIA	TAMAULIPAS	REYNOSA	4	0	0
68	EL PARAISO NUMERO DOS	TAMAULIPAS	REYNOSA	2	0	0
69	SAN JUANITO	TAMAULIPAS	REYNOSA	6	0	0
70	VEINTE DE MAYO NUMERO TRES	TAMAULIPAS	REYNOSA	2	0	0
71	VEINTE DE MAYO NUMERO UNO	TAMAULIPAS	REYNOSA	4	0	0
72	VICENTE GUERRERO	TAMAULIPAS	REYNOSA	1	0	0
73	LOS COCOS (REVOLUCION) [COOPERATIVA]	TAMAULIPAS	REYNOSA	8	0	0
74	EL COYOTE	TAMAULIPAS	REYNOSA	1	0	0
75	SANTO DOMINGO	TAMAULIPAS	REYNOSA	3	0	0
76	SAN MIGUELITO	TAMAULIPAS	REYNOSA	8	0	0
77	BEATRIZ ILIANA	TAMAULIPAS	REYNOSA	12	0	0

No.	Nombre Localidad	Entidad	Municipio	Pob. Total	Mujeres	Hombres
78	LAS MARGARITAS	TAMAULIPAS	REYNOSA	4	0	0
79	LA SOLEDAD	TAMAULIPAS	REYNOSA	6	0	0
80	EMILIANO HERRERA	TAMAULIPAS	REYNOSA	4	0	0
81	SANTA ANA	TAMAULIPAS	REYNOSA	5	0	0
82	SANTA ELENA	TAMAULIPAS	REYNOSA	3	0	0
83	LAS PALMAS	TAMAULIPAS	REYNOSA	1	0	0
84	EL CASCABEL	TAMAULIPAS	REYNOSA	5	0	0
85	SALVADOR MORENO	TAMAULIPAS	REYNOSA	3	0	0
86	SAN JOSE	TAMAULIPAS	REYNOSA	6	0	0
87	EL SENDERITO	TAMAULIPAS	REYNOSA	2	0	0
88	CIENTO CINCO	TAMAULIPAS	REYNOSA	1	0	0
89	NOE GARZA (ARTICULO 27 CONSTITUCIONAL)	TAMAULIPAS	REYNOSA	2	0	0
90	LOS EBANOS	TAMAULIPAS	REYNOSA	3	0	0
91	GILDARDO TIJERINA	TAMAULIPAS	REYNOSA	3	0	0
92	LA TIERRUCA	TAMAULIPAS	REYNOSA	3	0	0
93	LAS COTORRAS	TAMAULIPAS	REYNOSA	3	0	0
94	SANTA ROSA	TAMAULIPAS	REYNOSA	1	0	0
95	JUAN MANUEL MORENO	TAMAULIPAS	REYNOSA	1	0	0
96	DIECISEIS DE SEPTIEMBRE	TAMAULIPAS	REYNOSA	3	0	0
97	EL PARAISO CUATRO	TAMAULIPAS	REYNOSA	1	0	0
98	PLAN DE AYALA UNO (MIGUEL ANGEL ROCHA GALVAN)	TAMAULIPAS	REYNOSA	5	0	0
99	JOEL GARZA	TAMAULIPAS	REYNOSA	10	0	0
100	DON MANUEL	TAMAULIPAS	REYNOSA	12	0	0
101	LUIS GARZA	TAMAULIPAS	REYNOSA	10	0	0
102	IRMA ROBLES HOYOS	TAMAULIPAS	REYNOSA	3	0	0
103	OVIDIO PEREZ	TAMAULIPAS	REYNOSA	1	0	0
104	ARROYO NEGRO	TAMAULIPAS	REYNOSA	1	0	0
105	CARLOS MUNOZ CRUZ	TAMAULIPAS	REYNOSA	3	0	0
106	MI RANCHITO	TAMAULIPAS	REYNOSA	4	0	0
107	PEDRO CAVAZOS	TAMAULIPAS	REYNOSA	1	0	0
108	LOS ANGELES (MARCELINA GALARCE)	TAMAULIPAS	RIO BRAVO	3	0	0
109	BRASIL	TAMAULIPAS	RIO BRAVO	1	0	0
110	SANTA PATRICIA (BRECHA 109 CON KILOMETRO 15 NORTE)	TAMAULIPAS	RIO BRAVO	6	0	0
111	LAS GEMELAS (BRECHA 109 CON KILOMETRO 16 NORTE)	TAMAULIPAS	RIO BRAVO	1	0	0
112	LA VICTORIA	TAMAULIPAS	RIO BRAVO	5	0	0
113	SANTA FE (BRECHA 109 CON KILOMETRO 18 NORTE)	TAMAULIPAS	RIO BRAVO	3	0	0
114	HUIZACHE (BRECHA 109 CON KILOMETRO 20 NORTE)	TAMAULIPAS	RIO BRAVO	4	0	0
115	SAN GERARDO (BRECHA 116 CON KILOMETRO 4 SUR)	TAMAULIPAS	RIO BRAVO	1	0	0
116	EL CALABROTE	TAMAULIPAS	RIO BRAVO	6	0	0

No.	Nombre Localidad	Entidad	Municipio	Pob. Total	Mujeres	Hombres
117	LOS COYOTES	TAMAULIPAS	RIO BRAVO	6	0	0
118	FLOR DEL VALLE	TAMAULIPAS	RIO BRAVO	5	0	0
119	MIGUEL ALEMAN (BRECHA 124 ENTRE KILOMETRO 15 Y 16 NORTE)	TAMAULIPAS	RIO BRAVO	4	0	0
120	NUEVO PRIMERO DE MAYO (RAMIRO MARTINEZ)	TAMAULIPAS	RIO BRAVO	5	0	0
121	SAN ISIDRO	TAMAULIPAS	RIO BRAVO	4	0	0
122	LAGUNITAS	TAMAULIPAS	RIO BRAVO	2	0	0
123	EL ROSARIO	TAMAULIPAS	RIO BRAVO	7	0	0
124	JESUS PEREZ (BRECHA 123 ENTRE KILOMETRO 4 Y 5 NORTE)	TAMAULIPAS	RIO BRAVO	2	0	0
125	EL CALICHE	TAMAULIPAS	RIO BRAVO	1	0	0
126	EL CALICHE	TAMAULIPAS	RIO BRAVO	6	0	0
127	LOS NARANJOS	TAMAULIPAS	RIO BRAVO	7	0	0
128	FRANKLIN	TAMAULIPAS	RIO BRAVO	5	0	0
129	LOS GUERRA	TAMAULIPAS	RIO BRAVO	3	0	0
130	EL ALTO VERDE	TAMAULIPAS	RIO BRAVO	8	0	0
131	HILARIA MARTINEZ VIUDA DE ANDRADE	TAMAULIPAS	RIO BRAVO	2	0	0
132	MANUEL PARRENO (ARTEMIO VELA)	TAMAULIPAS	RIO BRAVO	7	0	0
133	MIGUEL HIDALGO II	TAMAULIPAS	RIO BRAVO	3	0	0
134	NUEVA INDEPENDENCIA	TAMAULIPAS	RIO BRAVO	7	0	0
135	LA PALMA	TAMAULIPAS	RIO BRAVO	3	0	0
136	LA ERMITA	TAMAULIPAS	RIO BRAVO	4	0	0
137	CARLOS GONZALEZ	TAMAULIPAS	RIO BRAVO	4	0	0
138	NINGUNO	TAMAULIPAS	RIO BRAVO	1	0	0
139	LA POSTA	TAMAULIPAS	RIO BRAVO	4	0	0
140	EL MILAGRO (EL TAPON)	TAMAULIPAS	RIO BRAVO	5	0	0
141	EL TAPON	TAMAULIPAS	RIO BRAVO	4	0	0
142	SAN VICENTE	TAMAULIPAS	RIO BRAVO	6	0	0
143	EL GUAJE	TAMAULIPAS	RIO BRAVO	4	0	0
144	ENRIQUE PAEZ	TAMAULIPAS	RIO BRAVO	8	0	0
145	LA DOCE	TAMAULIPAS	RIO BRAVO	5	0	0
146	R-DIECIOCHO	TAMAULIPAS	RIO BRAVO	4	0	0
147	EL DORADO	TAMAULIPAS	RIO BRAVO	7	0	0
148	UNO DOS TRES	TAMAULIPAS	RIO BRAVO	3	0	0
149	ARANSAS	TAMAULIPAS	RIO BRAVO	1	0	0
150	JUAN ANGEL FLORES FERNANDEZ	TAMAULIPAS	RIO BRAVO	3	0	0
151	CRESCENCIO ORNELAS	TAMAULIPAS	RIO BRAVO	2	0	0
152	EL TEXANO	TAMAULIPAS	RIO BRAVO	2	0	0
153	CANAL ANZALDUAS CON KILOMETRO 65 BRECHA 2 SUR	TAMAULIPAS	RIO BRAVO	1	0	0
154	VIRGINIA	TAMAULIPAS	RIO BRAVO	6	0	0
155	LOS MONTEROS	TAMAULIPAS	RIO BRAVO	5	0	0
156	TRINIDAD ALONSO	TAMAULIPAS	RIO BRAVO	4	0	0

No.	Nombre Localidad	Entidad	Municipio	Pob. Total	Mujeres	Hombres
157	LA CIENTO VEINTE	TAMAULIPAS	RIO BRAVO	4	0	0
158	EL MILAGRO	TAMAULIPAS	RIO BRAVO	2	0	0
159	HUASTECO	TAMAULIPAS	RIO BRAVO	3	0	0
160	JUAN DE SANTIAGO ORTIZ	TAMAULIPAS	RIO BRAVO	1	0	0
161	GARZA ALCALDE (RANCHO NUEVO)	TAMAULIPAS	RIO BRAVO	5	0	0
162	OTILIO SAGASTEGUI	TAMAULIPAS	RIO BRAVO	2	0	0
163	RUBEN Y BRUNO OJEDA	TAMAULIPAS	RIO BRAVO	5	0	0
164	BENIGNO SALINAS	TAMAULIPAS	RIO BRAVO	4	0	0
165	RODOLFO ROQUE	TAMAULIPAS	RIO BRAVO	5	0	0
166	EL BRASIL	TAMAULIPAS	RIO BRAVO	6	0	0
167	SAN RAFAEL	TAMAULIPAS	RIO BRAVO	2	0	0
168	FORTINO RAMIREZ	TAMAULIPAS	RIO BRAVO	7	0	0
169	BRECHA 116 ENTRE KILOMETRO 109 Y 110	TAMAULIPAS	RIO BRAVO	8	0	0
170	SALVADOR GARCIA	TAMAULIPAS	RIO BRAVO	3	0	0
171	LOS RAMIREZ	TAMAULIPAS	RIO BRAVO	7	0	0
172	ERASMO LOZANO	TAMAULIPAS	RIO BRAVO	2	0	0
173	ATIZAPAN DE ZARAGOZA	TAMAULIPAS	RIO BRAVO	5	0	0
174	SANTA INES	TAMAULIPAS	RIO BRAVO	5	0	0
175	EL QUELITE	TAMAULIPAS	RIO BRAVO	4	0	0
176	SAN FRANCISCO (FRANCISCO GALVAN)	TAMAULIPAS	RIO BRAVO	5	0	0
177	LA VIRGEN	TAMAULIPAS	RIO BRAVO	4	0	0
178	HECTOR TORRES	TAMAULIPAS	RIO BRAVO	3	0	0
179	PORFIRIO JIMENEZ	TAMAULIPAS	RIO BRAVO	2	0	0
180	SAN JOSE (ALCORTA)	TAMAULIPAS	RIO BRAVO	2	0	0
181	EL GRANO DE ORO	TAMAULIPAS	RIO BRAVO	7	0	0
182	LAS PALMAS	TAMAULIPAS	RIO BRAVO	8	0	0
183	SANTA LUCIA (EL VASO)	TAMAULIPAS	RIO BRAVO	1	0	0
184	SAN ISIDRO	TAMAULIPAS	RIO BRAVO	4	0	0
185	RANCHO NUEVO (FRANCISCO VILLEGAS)	TAMAULIPAS	RIO BRAVO	3	0	0
186	EL ZAPATO UNO	TAMAULIPAS	RIO BRAVO	3	0	0
187	EL MEZQUITAL	TAMAULIPAS	RIO BRAVO	5	0	0
188	BETO TELLEZ	TAMAULIPAS	RIO BRAVO	1	0	0
189	NEMECIA GAONA LOPEZ	TAMAULIPAS	RIO BRAVO	6	0	0
190	LOS PINOS	TAMAULIPAS	RIO BRAVO	5	0	0
191	VICENTE GUERRERO	TAMAULIPAS	RIO BRAVO	3	0	0
192	DESPEPITADORA ORO BLANCO	TAMAULIPAS	RIO BRAVO	1	0	0
193	PEDRO MEDINA	TAMAULIPAS	RIO BRAVO	1	0	0
194	SAN ROBERTO	TAMAULIPAS	RIO BRAVO	6	0	0
195	ELIODORO CANTU	TAMAULIPAS	RIO BRAVO	3	0	0
196	SANTA BARBARA	TAMAULIPAS	RIO BRAVO	2	0	0

No.	Nombre Localidad	Entidad	Municipio	Pob. Total	Mujeres	Hombres
197	ELIODORO CANTU	TAMAULIPAS	RIO BRAVO	6	0	0
198	RENDON	TAMAULIPAS	RIO BRAVO	1	0	0
199	LA FINCA	TAMAULIPAS	RIO BRAVO	5	0	0
200	LA GLORIA	TAMAULIPAS	RIO BRAVO	4	0	0
201	SAN LUIS	TAMAULIPAS	RIO BRAVO	5	0	0
202	HUGO ACOSTA	TAMAULIPAS	RIO BRAVO	4	0	0
203	JOSE MARIA MORENO	TAMAULIPAS	RIO BRAVO	2	0	0
204	ARMANDO BARRERA	TAMAULIPAS	RIO BRAVO	6	0	0
205	GUADALUPE	TAMAULIPAS	RIO BRAVO	1	0	0
206	PURISIMA CONCEPCION	TAMAULIPAS	RIO BRAVO	3	0	0
207	EL SETENTA Y CINCO	TAMAULIPAS	RIO BRAVO	5	0	0
208	EL RAYO	TAMAULIPAS	RIO BRAVO	7	0	0
209	TRES HERMANOS	TAMAULIPAS	RIO BRAVO	3	0	0
210	MARIA DE LA LUZ (JORGE VEGA)	TAMAULIPAS	RIO BRAVO	4	0	0
211	FORTUNATO ALCORTA	TAMAULIPAS	RIO BRAVO	2	0	0
212	JAVIER IBARRA	TAMAULIPAS	RIO BRAVO	1	0	0
213	LA Y GRIEGA	TAMAULIPAS	RIO BRAVO	9	0	0
214	EL ALTO	TAMAULIPAS	RIO BRAVO	5	0	0
215	LA MORITA	TAMAULIPAS	RIO BRAVO	5	0	0
216	LA CERO (EPIFANIO VIDALES)	TAMAULIPAS	RIO BRAVO	4	0	0
217	JOSE CRUZ (BRECHA 114 CON KILOMETRO 4 SUR)	TAMAULIPAS	RIO BRAVO	1	0	0
218	JUAN CLAUDIO RAMIREZ (BRECHA 114 CON KILOMETRO 4 SUR)	TAMAULIPAS	RIO BRAVO	2	0	0
219	SAN JOSE	TAMAULIPAS	RIO BRAVO	4	0	0
220	GUADALUPE MAINERO	TAMAULIPAS	RIO BRAVO	9	0	0
221	GAVILAN DOS	TAMAULIPAS	RIO BRAVO	3	0	0
222	CARLOS RODRIGUEZ (BRECHA 112 CON KILOMETRO 2 NORTE)	TAMAULIPAS	RIO BRAVO	1	0	0
223	EL BUFALO	TAMAULIPAS	RIO BRAVO	8	0	0
224	LA ERMITA	TAMAULIPAS	RIO BRAVO	8	0	0
225	SAN ANTONIO	TAMAULIPAS	RIO BRAVO	9	0	0
226	EL SAUCITO	TAMAULIPAS	RIO BRAVO	5	0	0
227	JUANA INES GARZA	TAMAULIPAS	RIO BRAVO	3	0	0
228	ABUNDIO DE LEON	TAMAULIPAS	RIO BRAVO	9	0	0
229	SAN ISIDRO	TAMAULIPAS	RIO BRAVO	3	0	0
230	JESUS GARCIA G.	TAMAULIPAS	RIO BRAVO	4	0	0
231	SINAI	TAMAULIPAS	RIO BRAVO	3	0	0
232	BENITO JUAREZ	TAMAULIPAS	RIO BRAVO	1	0	0
233	CASA DEL CANALERO (BRECHA 123 ENTRE KILOMETRO 2 Y 3 NORTE)	TAMAULIPAS	RIO BRAVO	3	0	0
234	PEDRO SANCHEZ	TAMAULIPAS	RIO BRAVO	1	0	0
235	ARTURO POSADA (BRECHA 124 CON KILOMETRO 4 NORTE)	TAMAULIPAS	RIO BRAVO	7	0	0

En las áreas contractuales 10, 11, 12, 13, 14, 15, 16, 17, 18, 19, 20 y 21 se localizan 320 localidades rurales con un total de 19,714 en población total.

No.	Nombre Localidad	Entidad	Municipio	Pob. Total	Mujeres	Hombres
1	EL NOVILLO	TAMAULIPAS	MENDEZ	7	3	4
2	ESPIADEROS DOS (CHAPENO DOS)	TAMAULIPAS	MENDEZ	177	82	95
3	MARTIRES DEL CAMPO	TAMAULIPAS	MENDEZ	75	41	34
4	EL MOQUETITO	TAMAULIPAS	MENDEZ	50	24	26
5	AMERICO VILLARREAL GUERRA	TAMAULIPAS	MENDEZ	142	67	75
6	PEDRO JOSE MENDEZ	TAMAULIPAS	MENDEZ	461	232	229
7	LUIS ECHEVERRIA ALVAREZ	TAMAULIPAS	MENDEZ	166	78	88
8	LA PURISIMA	TAMAULIPAS	MENDEZ	186	92	94
9	MANUEL PARRENO	TAMAULIPAS	MENDEZ	20	9	11
10	AMPLIACION SAN LORENZO	TAMAULIPAS	MENDEZ	97	47	50
11	EL NUEVO CHAPENO	TAMAULIPAS	MENDEZ	32	15	17
12	LA ARGUELLENA	TAMAULIPAS	RIO BRAVO	117	60	57
13	CANDIDO AGUILAR	TAMAULIPAS	RIO BRAVO	652	329	323
14	CENTENARIO DE LA CONSTITUCION	TAMAULIPAS	RIO BRAVO	298	143	155
15	DOS DE ENERO	TAMAULIPAS	RIO BRAVO	16	9	7
16	EMILIANO ZAPATA	TAMAULIPAS	RIO BRAVO	194	95	99
17	LAREDO	TAMAULIPAS	RIO BRAVO	23	11	12
18	IRRIGACION PALMITO	TAMAULIPAS	RIO BRAVO	34	19	15
19	SANTA APOLONIA	TAMAULIPAS	RIO BRAVO	1288	640	648
20	LA ZACATECANA	TAMAULIPAS	RIO BRAVO	245	118	127
21	JESUS TRONCOSO	TAMAULIPAS	RIO BRAVO	8	4	4
22	SANTA APOLONIA	TAMAULIPAS	RIO BRAVO	13	9	4
23	AGUILA AZTECA	TAMAULIPAS	SAN FERNANDO	473	221	252
24	LA CARRETA UNO	TAMAULIPAS	SAN FERNANDO	287	143	144
25	DOS DE JUNIO	TAMAULIPAS	SAN FERNANDO	13	6	7
26	NUEVO EMILIO PORTES GIL	TAMAULIPAS	SAN FERNANDO	127	60	67
27	LAS ESCOBAS	TAMAULIPAS	SAN FERNANDO	109	52	57
28	FLORIDA DEL NORTE	TAMAULIPAS	SAN FERNANDO	9	5	4
29	GENERAL FRANCISCO GONZALEZ VILLARREAL (SAN JUAN)	TAMAULIPAS	SAN FERNANDO	1829	895	934
30	GUADALUPE VICTORIA (EL NORTENO)	TAMAULIPAS	SAN FERNANDO	889	432	457
31	JUAN ANTONIO	TAMAULIPAS	SAN FERNANDO	295	144	151
32	LOS LAGOS	TAMAULIPAS	SAN FERNANDO	16	10	6
33	AGUILA AZTECA (LA LOCA)	TAMAULIPAS	SAN FERNANDO	25	14	11
34	LA LOMA	TAMAULIPAS	SAN FERNANDO	749	382	367
35	MIGUEL HIDALGO UNO	TAMAULIPAS	SAN FERNANDO	470	228	242

No.	Nombre Localidad	Entidad	Municipio	Pob. Total	Mujeres	Hombres
36	MIGUEL HIDALGO II (LAS ROSAS)	TAMAULIPAS	SAN FERNANDO	118	62	56
37	NUEVO SAN FERNANDO	TAMAULIPAS	SAN FERNANDO	47	21	26
38	PALOS BLANCOS	TAMAULIPAS	SAN FERNANDO	253	132	121
39	PALO SOLO	TAMAULIPAS	SAN FERNANDO	433	221	212
40	LA PIEDRA	TAMAULIPAS	SAN FERNANDO	10	7	3
41	PLAN DEL ALAZAN	TAMAULIPAS	SAN FERNANDO	329	164	165
42	SAN ANTONIO	TAMAULIPAS	SAN FERNANDO	77	39	38
43	SAN FRANCISCO	TAMAULIPAS	SAN FERNANDO	146	75	71
44	SAN GERMAN	TAMAULIPAS	SAN FERNANDO	1146	589	557
45	SAN LORENZO	TAMAULIPAS	SAN FERNANDO	174	92	82
46	BENITO JUAREZ	TAMAULIPAS	SAN FERNANDO	286	143	143
47	SANTA TERESA	TAMAULIPAS	SAN FERNANDO	53	23	30
48	LOS VERGELES	TAMAULIPAS	SAN FERNANDO	393	207	186
49	VEINTE DE NOVIEMBRE	TAMAULIPAS	SAN FERNANDO	233	113	120
50	LA CARRETA DOS	TAMAULIPAS	SAN FERNANDO	480	232	248
51	LA LOMITA	TAMAULIPAS	SAN FERNANDO	860	421	439
52	EMILIANO ZAPATA (AMPLIACION SAN GERMAN)	TAMAULIPAS	SAN FERNANDO	765	381	384
53	AMPLIACION LOS VERGELES	TAMAULIPAS	SAN FERNANDO	295	144	151
54	JOSE SILVA SANCHEZ	TAMAULIPAS	SAN FERNANDO	50	22	28
55	GENERAL VICENTE GUERRERO	TAMAULIPAS	SAN FERNANDO	56	25	31
56	SAN JOSE DE LA PAZ	TAMAULIPAS	SAN FERNANDO	15	8	7
57	SAN ENRIQUE	TAMAULIPAS	SAN FERNANDO	28	14	14
58	TRES MARIAS	TAMAULIPAS	SAN FERNANDO	8	4	4
59	ALFREDO V. BONFIL (LUIS ECHEVERRIA)	TAMAULIPAS	SAN FERNANDO	1265	626	639
60	LA LOMA (PARADA LA LOMA)	TAMAULIPAS	SAN FERNANDO	14	7	7
61	LAS MARAVILLAS	TAMAULIPAS	SAN FERNANDO	11	3	8
62	MI RECUERDO	TAMAULIPAS	SAN FERNANDO	21	11	10
63	SAN GILBERTO	TAMAULIPAS	SAN FERNANDO	117	59	58
64	RANCHO ESCONDIDO	TAMAULIPAS	SAN FERNANDO	11	5	6
65	EL SUBE Y BAJA	TAMAULIPAS	SAN FERNANDO	10	3	7
66	NUEVO SAN FRANCISCO	TAMAULIPAS	SAN FERNANDO	30	12	18
67	SENDERO DE LUZ (EL CANELITO)	TAMAULIPAS	SAN FERNANDO	51	32	19
68	FLORIDA DEL NORTE (LA PRESA)	TAMAULIPAS	SAN FERNANDO	11	5	6
69	JOSE MARIA MORELOS	TAMAULIPAS	SAN FERNANDO	32	19	13
70	FLORIDA DEL NORTE	TAMAULIPAS	SAN FERNANDO	3	1	2

No.	Nombre Localidad	Entidad	Municipio	Pob. Total	Mujeres	Hombres
71	NUEVO SAN FERNANDO	TAMAULIPAS	SAN FERNANDO	18	7	11
72	EL PALITO BLANCO	TAMAULIPAS	SAN FERNANDO	15	8	7
73	ENRIQUE CARDENAS GONZALEZ (EL SOLDADITO)	TAMAULIPAS	SAN FERNANDO	133	64	69
74	LAS MOTAS	TAMAULIPAS	SAN FERNANDO	11	4	7
75	SAN ISIDRO	TAMAULIPAS	SAN FERNANDO	10	8	2
76	RANCHO VIEJO	TAMAULIPAS	SAN FERNANDO	33	15	18
77	ZACATECAS	TAMAULIPAS	SAN FERNANDO	42	18	24
78	EL BILLULLO	TAMAULIPAS	SAN FERNANDO	9	4	5
79	AQUILES SERDAN	TAMAULIPAS	VALLE HERMOSO	335	173	162
80	RICARDO FLORES MAGON (BRECHA 118 SUR 82.4 Y SUR 85.3)	TAMAULIPAS	VALLE HERMOSO	140	67	73
81	CARRETERA ESTATAL DE KILOMETRO 85 A KILOMETRO 89	TAMAULIPAS	VALLE HERMOSO	35	17	18
82	18 DE MARZO (BRECHA 118 CON KILOMETRO 89)	TAMAULIPAS	VALLE HERMOSO	18	11	7
83	18 DE MARZO (BRECHA 114 ENTRE SUR 94 Y SUR 97)	TAMAULIPAS	VALLE HERMOSO	13	7	6
84	LA PRESA (BRECHA 114 ENTRE SUR 92 Y SUR 94)	TAMAULIPAS	VALLE HERMOSO	24	10	14
85	EMILIO GONZALEZ	TAMAULIPAS	VALLE HERMOSO	27	11	16
86	EL ORGANO	TAMAULIPAS	VALLE HERMOSO	10	4	6
87	SANTA AMALIA	TAMAULIPAS	VALLE HERMOSO	22	12	10
88	AMPLIACION AQUILES SERDAN	TAMAULIPAS	VALLE HERMOSO	110	55	55
89	AMPLIACION AQUILES SERDAN	TAMAULIPAS	VALLE HERMOSO	28	13	15
90	BRECHA 120 ENTRE KILOMETRO 89.7 Y KILOMETRO 90.2	TAMAULIPAS	VALLE HERMOSO	9	4	5
91	18 DE MARZO (BRECHA 118 ENTRE 90.5 A 91.2)	TAMAULIPAS	VALLE HERMOSO	17	9	8
92	18 DE MARZO (BRECHA 116 CON KILOMETRO 99)	TAMAULIPAS	VALLE HERMOSO	15	7	8
93	18 DE MARZO (BRECHA 116 ENTRE KILOMETRO 94.5 Y 95)	TAMAULIPAS	VALLE HERMOSO	61	28	33
94	18 DE MARZO (BRECHA 116 CON KILOMETRO 93.5)	TAMAULIPAS	VALLE HERMOSO	23	12	11
95	18 DE MARZO (BRECHA 114 CON KILOMETRO 89)	TAMAULIPAS	VALLE HERMOSO	18	7	11
96	18 DE MARZO (BRECHA 114 ENTRE KILOMETRO 82.6 Y 83.9)	TAMAULIPAS	VALLE HERMOSO	21	11	10
97	PALO ALTO	TAMAULIPAS	VALLE HERMOSO	100	52	48
98	MAGUEYES (CARRETERA ESTATAL DE KILOMETRO 89 A KILOMETRO 91.8)	TAMAULIPAS	VALLE HERMOSO	75	32	43
99	EL CABALLO BLANCO	TAMAULIPAS	MATAMOROS	5	0	0
100	CUATRO CAMINOS	TAMAULIPAS	MATAMOROS	5	0	0
101	LA ESPERANZA	TAMAULIPAS	MATAMOROS	4	0	0
102	SAN CARLOS	TAMAULIPAS	MATAMOROS	6	0	0
103	SAN IGNACIO	TAMAULIPAS	MATAMOROS	2	0	0
104	SACRAMENTO	TAMAULIPAS	MATAMOROS	1	0	0
105	GUADALUPE	TAMAULIPAS	MATAMOROS	7	0	0
106	CUATRO CAMINOS	TAMAULIPAS	MATAMOROS	1	0	0

No.	Nombre Localidad	Entidad	Municipio	Pob. Total	Mujeres	Hombres
107	SAN JUAN (LA CUARENTA) [GRANEROS]	TAMAULIPAS	MATAMOROS	1	0	0
108	GUADALUPE	TAMAULIPAS	MATAMOROS	3	0	0
109	EL LUCERO	TAMAULIPAS	MATAMOROS	2	0	0
110	MARIA DEL CARMEN	TAMAULIPAS	MATAMOROS	5	0	0
111	LA HERRADURA	TAMAULIPAS	MATAMOROS	1	0	0
112	EL TRECE	TAMAULIPAS	MATAMOROS	4	0	0
113	EL GAVILAN	TAMAULIPAS	MATAMOROS	3	0	0
114	LOS ANCIRA	TAMAULIPAS	MATAMOROS	7	0	0
115	SAN IGNACIO SEGUNDO	TAMAULIPAS	MATAMOROS	3	0	0
116	LAS TRES R	TAMAULIPAS	MATAMOROS	5	0	0
117	SAN FRANCISCO	TAMAULIPAS	MATAMOROS	6	0	0
118	EL SOCORRO	TAMAULIPAS	MATAMOROS	1	0	0
119	SANTA ISABEL	TAMAULIPAS	MATAMOROS	1	0	0
120	EL CULEBRENO	TAMAULIPAS	MENDEZ	4	0	0
121	LA ESPERANZA (ESPERANZA DE RODRIGUEZ)	TAMAULIPAS	MENDEZ	6	0	0
122	SAN ANTONIO DE RIVERA (SAN ANTONIO)	TAMAULIPAS	MENDEZ	6	0	0
123	SANTA ELENA	TAMAULIPAS	MENDEZ	1	0	0
124	SANTA ROSA	TAMAULIPAS	MENDEZ	1	0	0
125	SAN ANTONIO DE RIVERA	TAMAULIPAS	MENDEZ	3	0	0
126	RINCON DEL GATO	TAMAULIPAS	MENDEZ	1	0	0
127	EL LUCERO	TAMAULIPAS	MENDEZ	4	0	0
128	SAN ANDRES (LECHUGILLAS)	TAMAULIPAS	MENDEZ	2	0	0
129	LA GUADIANA	TAMAULIPAS	MENDEZ	3	0	0
130	LAZARO CARDENAS	TAMAULIPAS	MENDEZ	3	0	0
131	MIGUEL HIDALGO	TAMAULIPAS	MENDEZ	4	0	0
132	DOS AMIGOS	TAMAULIPAS	MENDEZ	5	0	0
133	EL PEDREGAL	TAMAULIPAS	MENDEZ	1	0	0
134	LA MANGANA	TAMAULIPAS	MENDEZ	4	0	0
135	OSCAR LUIS ALVARADO LOPEZ	TAMAULIPAS	MENDEZ	1	0	0
136	RICARDO ESPINOZA GUERRERO	TAMAULIPAS	MENDEZ	9	0	0
137	ALFREDO MORALES RUELAS	TAMAULIPAS	MENDEZ	3	0	0
138	LA PURISIMA	TAMAULIPAS	MENDEZ	5	0	0
139	SANTA ELENA	TAMAULIPAS	MENDEZ	3	0	0
140	DOS ARBOLITOS	TAMAULIPAS	MENDEZ	4	0	0
141	GUADALUPE	TAMAULIPAS	MENDEZ	4	0	0
142	SAN JOSE	TAMAULIPAS	MENDEZ	10	0	0
143	RANCHO NUEVO	TAMAULIPAS	MENDEZ	4	0	0
144	MARIA DE LOS ANGELES CORTES (EL GUAJOLOTE)	TAMAULIPAS	MENDEZ	4	0	0
145	EL COMANCHE	TAMAULIPAS	MENDEZ	1	0	0
146	LA NUTRIA (GANADERIA SUPREMA)	TAMAULIPAS	MENDEZ	4	0	0

No.	Nombre Localidad	Entidad	Municipio	Pob. Total	Mujeres	Hombres
147	DANIEL RIVERA	TAMAULIPAS	MENDEZ	1	0	0
148	LA NUTRIA (DON JUAN)	TAMAULIPAS	MENDEZ	1	0	0
149	BLANQUITA	TAMAULIPAS	MENDEZ	1	0	0
150	LAS COMITAS	TAMAULIPAS	RIO BRAVO	10	0	0
151	EL CONSUELO	TAMAULIPAS	RIO BRAVO	2	0	0
152	LAREDO	TAMAULIPAS	RIO BRAVO	2	0	0
153	TRES HERNANDEZ	TAMAULIPAS	RIO BRAVO	8	0	0
154	BRECHA 121 KILOMETRO 21 (MARTHA ALICIA GONZALEZ)	TAMAULIPAS	RIO BRAVO	3	0	0
155	JOSE BRAVO	TAMAULIPAS	RIO BRAVO	14	0	0
156	EL PARAISO	TAMAULIPAS	RIO BRAVO	4	0	0
157	EL ALEGRE	TAMAULIPAS	RIO BRAVO	4	0	0
158	SANTA APOLONIA	TAMAULIPAS	RIO BRAVO	5	0	0
159	BRECHA 124 CON KILOMETRO 115 (ROSA CHAPA)	TAMAULIPAS	RIO BRAVO	7	0	0
160	LAS COMAS (BRECHA 124)	TAMAULIPAS	RIO BRAVO	9	0	0
161	MANUEL RODRIGUEZ CAVAZOS	TAMAULIPAS	RIO BRAVO	6	0	0
162	SAN JESUS (IRRIGACION EL PALMITO)	TAMAULIPAS	RIO BRAVO	11	0	0
163	JOSE ALVAREZ (IRRIGACION EL PALMITO)	TAMAULIPAS	RIO BRAVO	2	0	0
164	RIO ESCONDIDO	TAMAULIPAS	RIO BRAVO	1	0	0
165	BUENAVENTURA	TAMAULIPAS	RIO BRAVO	6	0	0
166	SAN VALENTIN	TAMAULIPAS	RIO BRAVO	5	0	0
167	CENTENARIO DE LA CONSTITUCION (DOMINGO LEOS)	TAMAULIPAS	RIO BRAVO	5	0	0
168	GUADALUPE (SAN RICARDO)	TAMAULIPAS	RIO BRAVO	3	0	0
169	JOSE MARTINEZ	TAMAULIPAS	RIO BRAVO	1	0	0
170	LIBORIO ESPINOZA Y HERMANOS	TAMAULIPAS	RIO BRAVO	5	0	0
171	LA MORTIFICACION	TAMAULIPAS	RIO BRAVO	1	0	0
172	MARIO GUAJARDO	TAMAULIPAS	RIO BRAVO	8	0	0
173	SANTA CLEOTILDE	TAMAULIPAS	RIO BRAVO	4	0	0
174	LAS AMELIAS	TAMAULIPAS	SAN FERNANDO	2	0	0
175	EL CANELO	TAMAULIPAS	SAN FERNANDO	7	0	0
176	EL CHAPINGO (EL CHAPINGUITO)	TAMAULIPAS	SAN FERNANDO	2	0	0
177	SAN GERMAN (EL DURAZNO)	TAMAULIPAS	SAN FERNANDO	2	0	0
178	VENECIA	TAMAULIPAS	SAN FERNANDO	7	0	0
179	LA GLORIA	TAMAULIPAS	SAN FERNANDO	7	0	0
180	HIGUERILLAS	TAMAULIPAS	SAN FERNANDO	5	0	0
181	LA INDIA CHIQUITA (INDIA BONITA)	TAMAULIPAS	SAN FERNANDO	5	0	0
182	EL MOGOTE	TAMAULIPAS	SAN FERNANDO	4	0	0
183	LOS NOGALES	TAMAULIPAS	SAN FERNANDO	1	0	0
184	PALMIRA	TAMAULIPAS	SAN FERNANDO	4	0	0

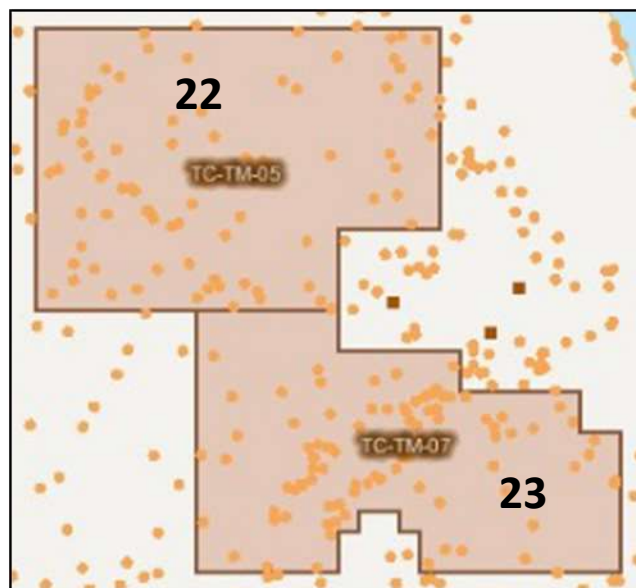
No.	Nombre Localidad	Entidad	Municipio	Pob. Total	Mujeres	Hombres
185	LOS PERICOS (MARIA DE LOS ANGELES ALEJANDRO)	TAMAULIPAS	SAN FERNANDO	2	0	0
186	LA CANICA	TAMAULIPAS	SAN FERNANDO	4	0	0
187	RANCHO NUEVO	TAMAULIPAS	SAN FERNANDO	7	0	0
188	SAN FELIPE	TAMAULIPAS	SAN FERNANDO	3	0	0
189	TENACITAS	TAMAULIPAS	SAN FERNANDO	2	0	0
190	EL ULTIMO TIRON	TAMAULIPAS	SAN FERNANDO	3	0	0
191	ZACATECAS (AGUSTIN RAMIREZ ARAMBULA)	TAMAULIPAS	SAN FERNANDO	6	0	0
192	EL ROBLE (TRES CASAS)	TAMAULIPAS	SAN FERNANDO	5	0	0
193	CINCO HERMANOS	TAMAULIPAS	SAN FERNANDO	3	0	0
194	SANTA ANITA	TAMAULIPAS	SAN FERNANDO	2	0	0
195	EL PORVENIR	TAMAULIPAS	SAN FERNANDO	2	0	0
196	PALITO BLANCO	TAMAULIPAS	SAN FERNANDO	9	0	0
197	SANTA CECILIA	TAMAULIPAS	SAN FERNANDO	4	0	0
198	LAS AMERICAS	TAMAULIPAS	SAN FERNANDO	3	0	0
199	BUENOS AIRES	TAMAULIPAS	SAN FERNANDO	3	0	0
200	EL TRES	TAMAULIPAS	SAN FERNANDO	4	0	0
201	LOS ANGELES	TAMAULIPAS	SAN FERNANDO	7	0	0
202	BUCHE ROJO	TAMAULIPAS	SAN FERNANDO	8	0	0
203	EL CADILLAL	TAMAULIPAS	SAN FERNANDO	5	0	0
204	CAMPAMENTO CNA	TAMAULIPAS	SAN FERNANDO	9	0	0
205	CUATRO HERMANAS	TAMAULIPAS	SAN FERNANDO	3	0	0
206	DOS DE ABRIL (LOS ALVARADO)	TAMAULIPAS	SAN FERNANDO	3	0	0
207	LOS MORENO	TAMAULIPAS	SAN FERNANDO	5	0	0
208	REFORMA AGRARIA	TAMAULIPAS	SAN FERNANDO	9	0	0
209	LA RINA	TAMAULIPAS	SAN FERNANDO	5	0	0
210	SAN JOSE	TAMAULIPAS	SAN FERNANDO	4	0	0
211	SANTA OLAYA	TAMAULIPAS	SAN FERNANDO	3	0	0
212	TRES ASES	TAMAULIPAS	SAN FERNANDO	4	0	0
213	RANCHO VIEJO	TAMAULIPAS	SAN FERNANDO	7	0	0
214	LOS MUNGUIA	TAMAULIPAS	SAN FERNANDO	1	0	0
215	LA GRULLA	TAMAULIPAS	SAN FERNANDO	3	0	0
216	LAS PALMAS	TAMAULIPAS	SAN FERNANDO	2	0	0
217	SAN JUAN (FRANCISCO RAMIREZ)	TAMAULIPAS	SAN FERNANDO	5	0	0
218	EL DURANGUITO	TAMAULIPAS	SAN FERNANDO	5	0	0
219	SAN JUAN [GRANEROS]	TAMAULIPAS	SAN FERNANDO	3	0	0

No.	Nombre Localidad	Entidad	Municipio	Pob. Total	Mujeres	Hombres
220	SAN CARLOS	TAMAULIPAS	SAN FERNANDO	2	0	0
221	LAS ESPERANZAS	TAMAULIPAS	SAN FERNANDO	5	0	0
222	VERGELES [GRANEROS]	TAMAULIPAS	SAN FERNANDO	5	0	0
223	EL SUSTO	TAMAULIPAS	SAN FERNANDO	7	0	0
224	SAN LORENZO	TAMAULIPAS	SAN FERNANDO	4	0	0
225	SAN CLEMENTE	TAMAULIPAS	SAN FERNANDO	6	0	0
226	LAS HIGUERILLAS [GRANEROS]	TAMAULIPAS	SAN FERNANDO	4	0	0
227	LOS LUISES	TAMAULIPAS	SAN FERNANDO	4	0	0
228	EL MITOTE	TAMAULIPAS	SAN FERNANDO	2	0	0
229	LA PANDITA	TAMAULIPAS	SAN FERNANDO	4	0	0
230	JALISCO 2	TAMAULIPAS	SAN FERNANDO	4	0	0
231	SAN CIPRIAN	TAMAULIPAS	SAN FERNANDO	5	0	0
232	SEBASTIAN TUDON	TAMAULIPAS	SAN FERNANDO	3	0	0
233	SAN MIGUEL	TAMAULIPAS	SAN FERNANDO	2	0	0
234	DIECISEIS DE NOVIEMBRE	TAMAULIPAS	SAN FERNANDO	4	0	0
235	LA Y	TAMAULIPAS	SAN FERNANDO	2	0	0
236	BENITO JUAREZ (SAN JOSE)	TAMAULIPAS	SAN FERNANDO	2	0	0
237	SAN ENRIQUE	TAMAULIPAS	SAN FERNANDO	4	0	0
238	SAN FRANCISCO	TAMAULIPAS	SAN FERNANDO	4	0	0
239	SANTA MARIA	TAMAULIPAS	SAN FERNANDO	4	0	0
240	SAN DIEGO	TAMAULIPAS	SAN FERNANDO	5	0	0
241	EL CAMINANTE	TAMAULIPAS	SAN FERNANDO	2	0	0
242	SAN FRANCISCO	TAMAULIPAS	SAN FERNANDO	4	0	0
243	MENOLITA (ADAN ALVAREZ)	TAMAULIPAS	SAN FERNANDO	4	0	0
244	LOS PERICOS	TAMAULIPAS	SAN FERNANDO	6	0	0
245	LOS CABRERA	TAMAULIPAS	SAN FERNANDO	3	0	0
246	LA NOVENTA	TAMAULIPAS	SAN FERNANDO	4	0	0
247	GUZMAN	TAMAULIPAS	SAN FERNANDO	1	0	0
248	JUAN FAUSTINO CARDENAS RODRIGUEZ	TAMAULIPAS	SAN FERNANDO	1	0	0
249	ISIDRO CARDENAS ALONSO	TAMAULIPAS	SAN FERNANDO	1	0	0
250	MIGUEL RAMOS CLAUDIO	TAMAULIPAS	SAN FERNANDO	2	0	0
251	RANCHO NUEVO	TAMAULIPAS	SAN FERNANDO	3	0	0
252	SANTA ISABEL	TAMAULIPAS	SAN FERNANDO	12	0	0
253	LA PUERTA	TAMAULIPAS	SAN FERNANDO	7	0	0
254	LA CARRETA UNO	TAMAULIPAS	SAN FERNANDO	5	0	0

No.	Nombre Localidad	Entidad	Municipio	Pob. Total	Mujeres	Hombres
255	TRES PELONES	TAMAULIPAS	SAN FERNANDO	4	0	0
256	PUERTA DE PITAS	TAMAULIPAS	SAN FERNANDO	3	0	0
257	LA PITA	TAMAULIPAS	SAN FERNANDO	5	0	0
258	MINANA	TAMAULIPAS	SAN FERNANDO	6	0	0
259	LOS LAURELES (SANTA FE)	TAMAULIPAS	SAN FERNANDO	3	0	0
260	SAN ROBERTO	TAMAULIPAS	SAN FERNANDO	2	0	0
261	SAN JOSE	TAMAULIPAS	SAN FERNANDO	7	0	0
262	LOS PAVORREALES (MANUEL LOPEZ)	TAMAULIPAS	SAN FERNANDO	5	0	0
263	JESUS LOPEZ	TAMAULIPAS	SAN FERNANDO	3	0	0
264	PEDRO BADILLO	TAMAULIPAS	SAN FERNANDO	2	0	0
265	DOS ARBOLITOS	TAMAULIPAS	SAN FERNANDO	4	0	0
266	ZACATECAS (JESUS BANUELOS)	TAMAULIPAS	SAN FERNANDO	6	0	0
267	EL SUBE Y BAJA	TAMAULIPAS	SAN FERNANDO	11	0	0
268	LAURENCIO GARCIA AGUIRRE	TAMAULIPAS	SAN FERNANDO	2	0	0
269	JAIME EUGENIO LOZA GARCIA	TAMAULIPAS	SAN FERNANDO	4	0	0
270	SAN JUAN [GRANEROS]	TAMAULIPAS	SAN FERNANDO	5	0	0
271	EL MAYELO	TAMAULIPAS	SAN FERNANDO	4	0	0
272	SANTA BERTHA	TAMAULIPAS	SAN FERNANDO	3	0	0
273	LAS ESCOBAS	TAMAULIPAS	SAN FERNANDO	2	0	0
274	ALMACENES DE DEPOSITO (HEROES DEL CAMPO)	TAMAULIPAS	SAN FERNANDO	6	0	0
275	BANUELOS [GRANEROS]	TAMAULIPAS	SAN FERNANDO	5	0	0
276	LOS PAVOS	TAMAULIPAS	SAN FERNANDO	2	0	0
277	SANTA TERESA	TAMAULIPAS	SAN FERNANDO	4	0	0
278	NINGUNO	TAMAULIPAS	SAN FERNANDO	4	0	0
279	KILOMETRO 194 (LA CALICHERA)	TAMAULIPAS	SAN FERNANDO	6	0	0
280	MARTE VAZQUEZ	TAMAULIPAS	SAN FERNANDO	3	0	0
281	LAS PALMAS	TAMAULIPAS	SAN FERNANDO	5	0	0
282	JOSE AGUILAR	TAMAULIPAS	SAN FERNANDO	1	0	0
283	NINGUNO	TAMAULIPAS	SAN FERNANDO	7	0	0
284	BENITO JUAREZ (BRECHA 121 ENTRE SUR 93 Y SUR 96)	TAMAULIPAS	VALLE HERMOSO	8	0	0
285	JUVENTINO BENITEZ (BRECHA 120 CON KILOMETRO 89)	TAMAULIPAS	VALLE HERMOSO	1	0	0
286	PRAXEDIS BALBOA	TAMAULIPAS	VALLE HERMOSO	2	0	0
287	VIACRUCIS	TAMAULIPAS	VALLE HERMOSO	3	0	0
288	18 DE MARZO (BRECHA 120 ENTRE SUR 92 Y SUR 93)	TAMAULIPAS	VALLE HERMOSO	3	0	0
289	RAMIRO LOPEZ (BRECHA 112 CON KILOMETRO 91)	TAMAULIPAS	VALLE HERMOSO	3	0	0

No.	Nombre Localidad	Entidad	Municipio	Pob. Total	Mujeres	Hombres
290	SAN JOSE	TAMAULIPAS	VALLE HERMOSO	3	0	0
291	SANTANA FLORES	TAMAULIPAS	VALLE HERMOSO	10	0	0
292	JUAN CAVAZOS	TAMAULIPAS	VALLE HERMOSO	6	0	0
293	AQUILES SERDAN (ENRIQUE GONZALEZ)	TAMAULIPAS	VALLE HERMOSO	10	0	0
294	AMPLIACION AQUILES SERDAN	TAMAULIPAS	VALLE HERMOSO	4	0	0
295	NEMESIO MATA	TAMAULIPAS	VALLE HERMOSO	5	0	0
296	ERASMO SALINAS	TAMAULIPAS	VALLE HERMOSO	1	0	0
297	LA HERRADURA	TAMAULIPAS	VALLE HERMOSO	3	0	0
298	MARIA DE LOS ANGELES	TAMAULIPAS	VALLE HERMOSO	5	0	0
299	BRECHA 118 ENTRE KILOMETRO 93.4 Y KILOMETRO 93.8	TAMAULIPAS	VALLE HERMOSO	1	0	0
300	BRECHA 113 CON KILOMETRO 88	TAMAULIPAS	VALLE HERMOSO	1	0	0
301	18 DE MARZO (BRECHA 117 CON KILOMETRO 90)	TAMAULIPAS	VALLE HERMOSO	8	0	0
302	18 DE MARZO (BRECHA 116 CON KILOMETRO 100)	TAMAULIPAS	VALLE HERMOSO	1	0	0
303	18 DE MARZO (BRECHA 116 ENTRE KILOMETRO 97 Y 98)	TAMAULIPAS	VALLE HERMOSO	6	0	0
304	18 DE MARZO (BRECHA 116 ENTRE KILOMETRO 96 Y 97)	TAMAULIPAS	VALLE HERMOSO	6	0	0
305	18 DE MARZO (EL NOGALITO)	TAMAULIPAS	VALLE HERMOSO	2	0	0
306	18 DE MARZO (BRECHA 116 CON KILOMETRO 90)	TAMAULIPAS	VALLE HERMOSO	5	0	0
307	18 DE MARZO (BRECHA 114 ENTRE KILOMETRO 91.5 Y 92.4)	TAMAULIPAS	VALLE HERMOSO	7	0	0
308	18 DE MARZO (BRECHA 114 ENTRE KILOMETRO 90.3 Y 91)	TAMAULIPAS	VALLE HERMOSO	2	0	0
309	18 DE MARZO (BRECHA 114 ENTRE KILOMETRO 96.5 Y 97)	TAMAULIPAS	VALLE HERMOSO	7	0	0
310	18 DE MARZO (BRECHA 114 ENTRE KILOMETRO 85 Y 85.6)	TAMAULIPAS	VALLE HERMOSO	1	0	0
311	GARITA KILOMETRO 57	TAMAULIPAS	VALLE HERMOSO	9	0	0
312	LA PALMA (BRECHA 112 CON KILOMETRO 88)	TAMAULIPAS	VALLE HERMOSO	6	0	0
313	PIEDRAS PINTAS	TAMAULIPAS	VALLE HERMOSO	3	0	0
314	PRAXEDIS BALBOA (BRECHA 113 KILOMETRO 96.2 A 96.8)	TAMAULIPAS	VALLE HERMOSO	5	0	0
315	RANCHO VIEJO	TAMAULIPAS	VALLE HERMOSO	8	0	0
316	SANTA GERTRUDIS	TAMAULIPAS	VALLE HERMOSO	3	0	0
317	ANTONIO GARCIA CASTILLO	TAMAULIPAS	VALLE HERMOSO	4	0	0
318	SANTA LUCIA	TAMAULIPAS	VALLE HERMOSO	2	0	0
319	LOS VIDALES	TAMAULIPAS	VALLE HERMOSO	1	0	0
320	MATEO ANGUIANO	TAMAULIPAS	VALLE HERMOSO	2	0	0

Fuente: Secretaria de Energía, Sistema de Información Geográfica de Exploración y Extracción de Hidrocarburos, 2017.

Mapa 5. Datos de población en las áreas contractuales 22 y 23

Fuente: Sistema de Información Geográfica de Exploración y Extracción de Hidrocarburos, SENER, 2017.

En las áreas contractuales 22 y 23 se localizan 176 localidades rurales con un total de 16,348 en población total.

No.	Nombre Localidad	Entidad	Municipio	Pob. Total	Mujeres	Hombres
1	COPALAR ZARAGOZA	VERACRUZ DE IGNACIO DE LA LLAVE	ALAMO TEMAPACHE	11	6	5
2	EL MANTE	VERACRUZ DE IGNACIO DE LA LLAVE	ALAMO TEMAPACHE	165	86	79
3	SANTA MARTHA	VERACRUZ DE IGNACIO DE LA LLAVE	ALAMO TEMAPACHE	184	86	98
4	SANTA ROSALIA (CAMALOTE)	VERACRUZ DE IGNACIO DE LA LLAVE	ALAMO TEMAPACHE	314	152	162
5	VILLA HERMOSA	VERACRUZ DE IGNACIO DE LA LLAVE	ALAMO TEMAPACHE	555	265	290
6	ZACATAL	VERACRUZ DE IGNACIO DE LA LLAVE	ALAMO TEMAPACHE	450	238	212
7	CERRITO DE CHIJOJAR	VERACRUZ DE IGNACIO DE LA LLAVE	ALAMO TEMAPACHE	130	74	56
8	CERRITOS FRIJOLILLO	VERACRUZ DE IGNACIO DE LA LLAVE	ALAMO TEMAPACHE	119	61	58
9	CERRITOS SOLEDAD	VERACRUZ DE IGNACIO DE LA LLAVE	ALAMO TEMAPACHE	130	62	68
10	COPALAR ZARAGOZA	VERACRUZ DE IGNACIO DE LA LLAVE	ALAMO TEMAPACHE	59	33	26
11	DON BERNARDO	VERACRUZ DE IGNACIO DE LA LLAVE	ALAMO TEMAPACHE	10	6	4
12	AGUA FRIA	VERACRUZ DE IGNACIO DE LA LLAVE	TIHUATLAN	389	196	193
13	PALMA ALTA	VERACRUZ DE IGNACIO DE LA LLAVE	TIHUATLAN	102	51	51
14	PUENTE DON DIEGO	VERACRUZ DE IGNACIO DE LA LLAVE	TIHUATLAN	216	111	105
15	LA VEGA	VERACRUZ DE IGNACIO DE LA LLAVE	TIHUATLAN	266	133	133
16	ALTAMIRA	VERACRUZ DE IGNACIO DE LA LLAVE	TUXPAN	191	95	96

No.	Nombre Localidad	Entidad	Municipio	Pob. Total	Mujeres	Hombres
17	BOCA DEL MONTE	VERACRUZ DE IGNACIO DE LA LLAVE	TUXPAN	453	229	224
18	BUENA VISTA	VERACRUZ DE IGNACIO DE LA LLAVE	TUXPAN	104	57	47
19	BUENOS AIRES	VERACRUZ DE IGNACIO DE LA LLAVE	TUXPAN	670	333	337
20	CEIBA RICA	VERACRUZ DE IGNACIO DE LA LLAVE	TUXPAN	633	323	310
21	COLONIA CHIJOLAR	VERACRUZ DE IGNACIO DE LA LLAVE	TUXPAN	28	12	16
22	COMEJEN	VERACRUZ DE IGNACIO DE LA LLAVE	TUXPAN	166	88	78
23	CHACOACO	VERACRUZ DE IGNACIO DE LA LLAVE	TUXPAN	562	290	272
24	CHALAHUITE	VERACRUZ DE IGNACIO DE LA LLAVE	TUXPAN	534	273	261
25	CHOMOTLA	VERACRUZ DE IGNACIO DE LA LLAVE	TUXPAN	142	73	69
26	FRIJOLILLO	VERACRUZ DE IGNACIO DE LA LLAVE	TUXPAN	365	192	173
27	CONGREGACION ALTAMIRA	VERACRUZ DE IGNACIO DE LA LLAVE	TUXPAN	12	5	7
28	DON FERMIN (COPALAR ZARAGOZA)	VERACRUZ DE IGNACIO DE LA LLAVE	ALAMO TEMAPACHE	8	0	0
29	SAN MANUEL	VERACRUZ DE IGNACIO DE LA LLAVE	ALAMO TEMAPACHE	5	0	0
30	LOS OLIVERIOS	VERACRUZ DE IGNACIO DE LA LLAVE	ALAMO TEMAPACHE	7	0	0
31	COPALAR	VERACRUZ DE IGNACIO DE LA LLAVE	ALAMO TEMAPACHE	2	0	0
32	VICENTE COBOS	VERACRUZ DE IGNACIO DE LA LLAVE	ALAMO TEMAPACHE	4	0	0
33	HIGUERAL	VERACRUZ DE IGNACIO DE LA LLAVE	TUXPAN	880	430	450
34	JACUBAL	VERACRUZ DE IGNACIO DE LA LLAVE	TUXPAN	9	5	4
35	LA JOYA	VERACRUZ DE IGNACIO DE LA LLAVE	TUXPAN	250	127	123
36	JUANA MOZA	VERACRUZ DE IGNACIO DE LA LLAVE	TUXPAN	661	330	331
37	JUAN ZUMAYA (EL REMATE)	VERACRUZ DE IGNACIO DE LA LLAVE	TUXPAN	97	56	41
38	LA LAJA DE COLOMAN	VERACRUZ DE IGNACIO DE LA LLAVE	TUXPAN	441	236	205
39	EL LINDERO	VERACRUZ DE IGNACIO DE LA LLAVE	TUXPAN	479	239	240
40	LOMA ALTA	VERACRUZ DE IGNACIO DE LA LLAVE	TUXPAN	249	119	130
41	PALMA DE MORELOS	VERACRUZ DE IGNACIO DE LA LLAVE	TUXPAN	97	49	48
42	NALUA	VERACRUZ DE IGNACIO DE LA LLAVE	TUXPAN	432	205	227
43	OJITE	VERACRUZ DE IGNACIO DE LA LLAVE	TUXPAN	180	96	84
44	PUENTE DON DIEGO	VERACRUZ DE IGNACIO DE LA LLAVE	TUXPAN	403	204	199
45	EL SALTO	VERACRUZ DE IGNACIO DE LA LLAVE	TUXPAN	116	57	59
46	TAMPIQUILLO	VERACRUZ DE IGNACIO DE LA LLAVE	TUXPAN	407	195	212
47	TIERRA BLANCA	VERACRUZ DE IGNACIO DE LA LLAVE	TUXPAN	1165	607	558
48	ZAPOTAL ZARAGOZA	VERACRUZ DE IGNACIO DE LA LLAVE	TUXPAN	298	149	149
49	ZAPOTALILLO	VERACRUZ DE IGNACIO DE LA LLAVE	TUXPAN	68	38	30
50	ESTERO DE FRIJOLILLO	VERACRUZ DE IGNACIO DE LA LLAVE	TUXPAN	58	28	30
51	INMOBILIARIA CAMPESTRE DE TUXPAM	VERACRUZ DE IGNACIO DE LA LLAVE	TUXPAN	18	11	7

No.	Nombre Localidad	Entidad	Municipio	Pob. Total	Mujeres	Hombres
52	EL EDEN	VERACRUZ DE IGNACIO DE LA LLAVE	TUXPAN	265	133	132
53	LA FLORIDA	VERACRUZ DE IGNACIO DE LA LLAVE	TUXPAN	92	44	48
54	LOS GIL	VERACRUZ DE IGNACIO DE LA LLAVE	TUXPAN	10	5	5
55	CONGREGACION JUANA MOZA	VERACRUZ DE IGNACIO DE LA LLAVE	TUXPAN	429	214	215
56	OJITE RANCHO NUEVO	VERACRUZ DE IGNACIO DE LA LLAVE	TUXPAN	1116	574	542
57	SANTA REGINA	VERACRUZ DE IGNACIO DE LA LLAVE	TUXPAN	35	18	17
58	VILLAS DE TUXPAN	VERACRUZ DE IGNACIO DE LA LLAVE	TUXPAN	27	10	17
59	CHIJOLAR	VERACRUZ DE IGNACIO DE LA LLAVE	TUXPAN	8	3	5
60	LA CASITA	VERACRUZ DE IGNACIO DE LA LLAVE	TUXPAN	9	4	5
61	PAMPLONA	VERACRUZ DE IGNACIO DE LA LLAVE	TUXPAN	7	3	4
62	LA LINEA (LA VICTORIA)	VERACRUZ DE IGNACIO DE LA LLAVE	TUXPAN	10	3	7
63	MI RANCHITO	VERACRUZ DE IGNACIO DE LA LLAVE	TUXPAN	22	11	11
64	PATRICIO HERNANDEZ	VERACRUZ DE IGNACIO DE LA LLAVE	TUXPAN	24	13	11
65	SAN NICOLAS	VERACRUZ DE IGNACIO DE LA LLAVE	TUXPAN	12	4	8
66	ZAPOTALILLO	VERACRUZ DE IGNACIO DE LA LLAVE	TUXPAN	24	13	11
67	AMPLIACION SANTA MARTHA	VERACRUZ DE IGNACIO DE LA LLAVE	TUXPAN	109	55	54
68	EJIDO CHIJOLAR	VERACRUZ DE IGNACIO DE LA LLAVE	TUXPAN	373	195	178
69	LA LAJITA	VERACRUZ DE IGNACIO DE LA LLAVE	TUXPAN	2	0	0
70	LA LIMA	VERACRUZ DE IGNACIO DE LA LLAVE	TUXPAN	8	0	0
71	EL PROGRESO	VERACRUZ DE IGNACIO DE LA LLAVE	TUXPAN	2	0	0
72	LA REFORMA	VERACRUZ DE IGNACIO DE LA LLAVE	TUXPAN	7	0	0
73	LOS MANGOS	VERACRUZ DE IGNACIO DE LA LLAVE	TUXPAN	3	0	0
74	LOS CEDROS	VERACRUZ DE IGNACIO DE LA LLAVE	TUXPAN	1	0	0
75	EL CHARRO	VERACRUZ DE IGNACIO DE LA LLAVE	TUXPAN	15	0	0
76	SIGUERVELO	VERACRUZ DE IGNACIO DE LA LLAVE	TUXPAN	4	0	0
77	EL DIAMANTE	VERACRUZ DE IGNACIO DE LA LLAVE	TUXPAN	8	0	0
78	DOBLE T	VERACRUZ DE IGNACIO DE LA LLAVE	TUXPAN	3	0	0
79	DON ALEJO	VERACRUZ DE IGNACIO DE LA LLAVE	TUXPAN	4	0	0
80	DON LEOVI	VERACRUZ DE IGNACIO DE LA LLAVE	TUXPAN	11	0	0
81	RANCHO DORIS	VERACRUZ DE IGNACIO DE LA LLAVE	TUXPAN	4	0	0
82	LAS ENVIDIAS	VERACRUZ DE IGNACIO DE LA LLAVE	TUXPAN	5	0	0
83	LA FE	VERACRUZ DE IGNACIO DE LA LLAVE	TUXPAN	8	0	0
84	GUADALUPE	VERACRUZ DE IGNACIO DE LA LLAVE	TUXPAN	5	0	0
85	HERMANOS THEUREL	VERACRUZ DE IGNACIO DE LA LLAVE	TUXPAN	5	0	0
86	HUATUSCO	VERACRUZ DE IGNACIO DE LA LLAVE	TUXPAN	11	0	0

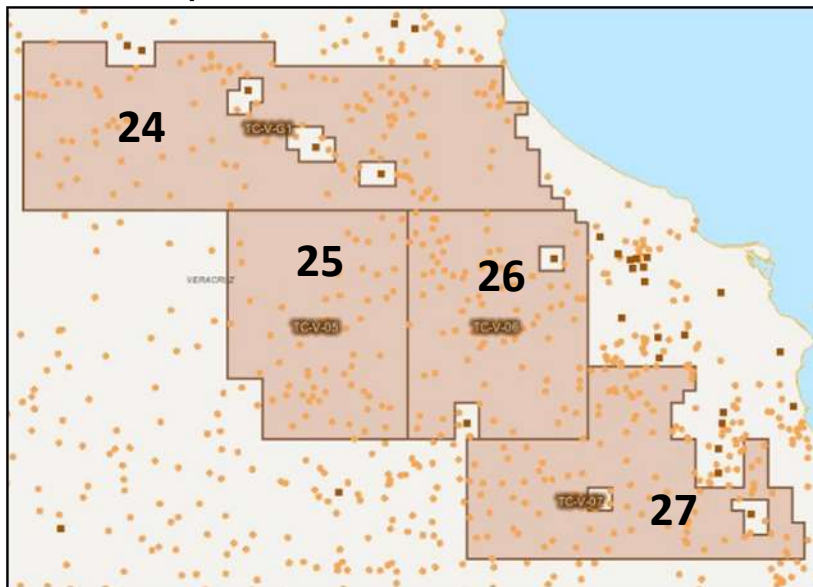
No.	Nombre Localidad	Entidad	Municipio	Pob. Total	Mujeres	Hombres
87	JANEIRO	VERACRUZ DE IGNACIO DE LA LLAVE	TUXPAN	1	0	0
88	OLVERA	VERACRUZ DE IGNACIO DE LA LLAVE	TUXPAN	5	0	0
89	LOMA VIEJA	VERACRUZ DE IGNACIO DE LA LLAVE	TUXPAN	6	0	0
90	RANCHO LUGAROSA	VERACRUZ DE IGNACIO DE LA LLAVE	TUXPAN	1	0	0
91	EL MOLINITO	VERACRUZ DE IGNACIO DE LA LLAVE	TUXPAN	10	0	0
92	EL OJITE [HUERTA]	VERACRUZ DE IGNACIO DE LA LLAVE	TUXPAN	3	0	0
93	EL POLVORIN	VERACRUZ DE IGNACIO DE LA LLAVE	TUXPAN	4	0	0
94	QUINTA LAS PUERTAS	VERACRUZ DE IGNACIO DE LA LLAVE	TUXPAN	6	0	0
95	RANCHO VIEJO	VERACRUZ DE IGNACIO DE LA LLAVE	TUXPAN	4	0	0
96	EL REFUGIO	VERACRUZ DE IGNACIO DE LA LLAVE	TUXPAN	1	0	0
97	LOS RODRIGUEZ	VERACRUZ DE IGNACIO DE LA LLAVE	TUXPAN	4	0	0
98	SANTA IMELDA	VERACRUZ DE IGNACIO DE LA LLAVE	TUXPAN	5	0	0
99	SANTA ROSA	VERACRUZ DE IGNACIO DE LA LLAVE	TUXPAN	8	0	0
100	JORGE GREER BECERRA	VERACRUZ DE IGNACIO DE LA LLAVE	TUXPAN	1	0	0
101	LA TINAJA	VERACRUZ DE IGNACIO DE LA LLAVE	TUXPAN	6	0	0
102	EL TRAPICHE	VERACRUZ DE IGNACIO DE LA LLAVE	TUXPAN	7	0	0
103	LAS NORMAS	VERACRUZ DE IGNACIO DE LA LLAVE	TUXPAN	4	0	0
104	ARROYO LOS SAPOS	VERACRUZ DE IGNACIO DE LA LLAVE	TUXPAN	3	0	0
105	ZAPOTALILLO	VERACRUZ DE IGNACIO DE LA LLAVE	TUXPAN	2	0	0
106	EL ARRANQUE	VERACRUZ DE IGNACIO DE LA LLAVE	TUXPAN	1	0	0
107	LAS ARAUCARIAS	VERACRUZ DE IGNACIO DE LA LLAVE	TUXPAN	4	0	0
108	LA PERRA	VERACRUZ DE IGNACIO DE LA LLAVE	TUXPAN	6	0	0
109	EL POMELO	VERACRUZ DE IGNACIO DE LA LLAVE	TUXPAN	2	0	0
110	EL MORRO	VERACRUZ DE IGNACIO DE LA LLAVE	TUXPAN	11	0	0
111	LA EMPACADORA	VERACRUZ DE IGNACIO DE LA LLAVE	TUXPAN	7	0	0
112	CIMARRON	VERACRUZ DE IGNACIO DE LA LLAVE	TUXPAN	2	0	0
113	LOS ANGELES	VERACRUZ DE IGNACIO DE LA LLAVE	TUXPAN	3	0	0
114	LAS GAVIOTAS	VERACRUZ DE IGNACIO DE LA LLAVE	TUXPAN	5	0	0
115	FELIPE GARCIA	VERACRUZ DE IGNACIO DE LA LLAVE	TUXPAN	6	0	0
116	EL VERGEL	VERACRUZ DE IGNACIO DE LA LLAVE	TUXPAN	5	0	0
117	EL CARMEN	VERACRUZ DE IGNACIO DE LA LLAVE	TUXPAN	3	0	0
118	SAN ROMAN	VERACRUZ DE IGNACIO DE LA LLAVE	TUXPAN	6	0	0
119	EL NILO	VERACRUZ DE IGNACIO DE LA LLAVE	TUXPAN	6	0	0
120	AIDA	VERACRUZ DE IGNACIO DE LA LLAVE	TUXPAN	2	0	0
121	PROGRESO	VERACRUZ DE IGNACIO DE LA LLAVE	TUXPAN	8	0	0

No.	Nombre Localidad	Entidad	Municipio	Pob. Total	Mujeres	Hombres
122	FELIPE AGUILAR	VERACRUZ DE IGNACIO DE LA LLAVE	TUXPAN	4	0	0
123	EL GUATEQUE	VERACRUZ DE IGNACIO DE LA LLAVE	TUXPAN	4	0	0
124	LAS BUGAMBILIAS	VERACRUZ DE IGNACIO DE LA LLAVE	TUXPAN	3	0	0
125	RICO POLLO	VERACRUZ DE IGNACIO DE LA LLAVE	TUXPAN	3	0	0
126	LA ESPERANZA	VERACRUZ DE IGNACIO DE LA LLAVE	TUXPAN	3	0	0
127	ARTURO VARGAS	VERACRUZ DE IGNACIO DE LA LLAVE	TUXPAN	6	0	0
128	AURELIO HERNANDEZ SOBREVILLA	VERACRUZ DE IGNACIO DE LA LLAVE	TUXPAN	6	0	0
129	CIRILO TORRES	VERACRUZ DE IGNACIO DE LA LLAVE	TUXPAN	1	0	0
130	DON ARCADIO	VERACRUZ DE IGNACIO DE LA LLAVE	TUXPAN	5	0	0
131	DON JOSE	VERACRUZ DE IGNACIO DE LA LLAVE	TUXPAN	3	0	0
132	EJIDO CIENTO CUARENTA	VERACRUZ DE IGNACIO DE LA LLAVE	TUXPAN	9	0	0
133	FRANCISCO RODRIGUEZ RUIZ	VERACRUZ DE IGNACIO DE LA LLAVE	TUXPAN	1	0	0
134	EL HUIZACHAL	VERACRUZ DE IGNACIO DE LA LLAVE	TUXPAN	4	0	0
135	IGNACIO OLVERA	VERACRUZ DE IGNACIO DE LA LLAVE	TUXPAN	4	0	0
136	LA PALMA	VERACRUZ DE IGNACIO DE LA LLAVE	TUXPAN	3	0	0
137	JUSTINO GARCIA	VERACRUZ DE IGNACIO DE LA LLAVE	TUXPAN	2	0	0
138	LUIS MEDINA	VERACRUZ DE IGNACIO DE LA LLAVE	TUXPAN	6	0	0
139	LUIS PINEDA	VERACRUZ DE IGNACIO DE LA LLAVE	TUXPAN	9	0	0
140	ARTURO MARCOS VAZQUEZ	VERACRUZ DE IGNACIO DE LA LLAVE	TUXPAN	3	0	0
141	MERCEDES NOLASCO	VERACRUZ DE IGNACIO DE LA LLAVE	TUXPAN	2	0	0
142	NICACIO DELGADO	VERACRUZ DE IGNACIO DE LA LLAVE	TUXPAN	4	0	0
143	EL PADRINO	VERACRUZ DE IGNACIO DE LA LLAVE	TUXPAN	7	0	0
144	PEDRO MENDEZ NOGUERA	VERACRUZ DE IGNACIO DE LA LLAVE	TUXPAN	3	0	0
145	QUINTA LOS TULIPANES	VERACRUZ DE IGNACIO DE LA LLAVE	TUXPAN	1	0	0
146	QUINTA VILLA VERDE	VERACRUZ DE IGNACIO DE LA LLAVE	TUXPAN	4	0	0
147	ROMAN HERNANDEZ SOBREVILLA	VERACRUZ DE IGNACIO DE LA LLAVE	TUXPAN	12	0	0
148	TUXPILLA	VERACRUZ DE IGNACIO DE LA LLAVE	TUXPAN	4	0	0
149	VALENTIN HERNANDEZ HERNANDEZ	VERACRUZ DE IGNACIO DE LA LLAVE	TUXPAN	4	0	0
150	ALVARO GUZMAN	VERACRUZ DE IGNACIO DE LA LLAVE	TUXPAN	3	0	0
151	BERTHA CASTANEDA	VERACRUZ DE IGNACIO DE LA LLAVE	TUXPAN	2	0	0
152	CARMELO REYES	VERACRUZ DE IGNACIO DE LA LLAVE	TUXPAN	4	0	0
153	EL COMANDANTE	VERACRUZ DE IGNACIO DE LA LLAVE	TUXPAN	3	0	0
154	DOCTOR ALFONSO ALDASORO	VERACRUZ DE IGNACIO DE LA LLAVE	TUXPAN	6	0	0
155	INIGO LAVIADA	VERACRUZ DE IGNACIO DE LA LLAVE	TUXPAN	5	0	0
156	LINDERO LA GUASIMA	VERACRUZ DE IGNACIO DE LA LLAVE	TUXPAN	5	0	0

No.	Nombre Localidad	Entidad	Municipio	Pob. Total	Mujeres	Hombres
157	MISAEEL MEZA MEZANO	VERACRUZ DE IGNACIO DE LA LLAVE	TUXPAN	2	0	0
158	PETRA INTRIAGO	VERACRUZ DE IGNACIO DE LA LLAVE	TUXPAN	1	0	0
159	RANCHO ESPINOZA	VERACRUZ DE IGNACIO DE LA LLAVE	TUXPAN	5	0	0
160	RIO VERDE	VERACRUZ DE IGNACIO DE LA LLAVE	TUXPAN	4	0	0
161	JAVIER QUINTANA	VERACRUZ DE IGNACIO DE LA LLAVE	TUXPAN	3	0	0
162	LA ARGENTINA	VERACRUZ DE IGNACIO DE LA LLAVE	TUXPAN	2	0	0
163	COLONIA VILLA CHICA	VERACRUZ DE IGNACIO DE LA LLAVE	TUXPAN	1	0	0
164	FACUNDO SANCHEZ SANTOS	VERACRUZ DE IGNACIO DE LA LLAVE	TUXPAN	2	0	0
165	IRMA CRUZ CANO	VERACRUZ DE IGNACIO DE LA LLAVE	TUXPAN	3	0	0
166	LA CAJUELA	VERACRUZ DE IGNACIO DE LA LLAVE	TUXPAN	1	0	0
167	CRISOFORO HERNANDEZ CERECEDO	VERACRUZ DE IGNACIO DE LA LLAVE	TUXPAN	8	0	0
168	FINCA SANTA LUCIA	VERACRUZ DE IGNACIO DE LA LLAVE	TUXPAN	1	0	0
169	LA TINAJA	VERACRUZ DE IGNACIO DE LA LLAVE	TUXPAN	2	0	0
170	UBIL MENDEZ NOGUERA	VERACRUZ DE IGNACIO DE LA LLAVE	TUXPAN	4	0	0
171	GUSTAVO ALONSO ROSAS GOMEZ	VERACRUZ DE IGNACIO DE LA LLAVE	TUXPAN	2	0	0
172	SEGUNDO DIAZ CORTES	VERACRUZ DE IGNACIO DE LA LLAVE	TUXPAN	8	0	0
173	CAOBAS	VERACRUZ DE IGNACIO DE LA LLAVE	TUXPAN	7	0	0
174	ANDRES JIMENEZ RIVERA	VERACRUZ DE IGNACIO DE LA LLAVE	TUXPAN	5	0	0
175	LA PROVIDENCIA	VERACRUZ DE IGNACIO DE LA LLAVE	TUXPAN	4	0	0
176	LOS ENCINOS	VERACRUZ DE IGNACIO DE LA LLAVE	TUXPAN	5	0	0

Fuente: Secretaria de Energía, Sistema de Información Geográfica de Exploración y Extracción de Hidrocarburos, 2017.

Mapa 6. Datos de población en las áreas contractuales 24, 25, 26 y 27



Fuente: Sistema de Información Geográfica de Exploración y Extracción de Hidrocarburos, SENER, 2017.

En las áreas contractuales 24, 25, 26 y 27 se localizan 344 localidades rurales con un total de 72,738 en población total.

No.	Nombre Localidad	Entidad	Municipio	Pob. Total	Mujeres	Hombres
1	LA ANTIGUA	VERACRUZ DE IGNACIO DE LA LLAVE	LA ANTIGUA	988	506	482
2	EL HATILLO	VERACRUZ DE IGNACIO DE LA LLAVE	LA ANTIGUA	482	234	248
3	JOSE INGENIEROS (SAN VICENTE)	VERACRUZ DE IGNACIO DE LA LLAVE	LA ANTIGUA	422	203	219
4	LOMA IGUANA	VERACRUZ DE IGNACIO DE LA LLAVE	LA ANTIGUA	364	192	172
5	LA POSTA	VERACRUZ DE IGNACIO DE LA LLAVE	LA ANTIGUA	338	155	183
6	LA PUREZA	VERACRUZ DE IGNACIO DE LA LLAVE	LA ANTIGUA	866	424	442
7	EJIDO MATA COYOTE	VERACRUZ DE IGNACIO DE LA LLAVE	LA ANTIGUA	38	17	21
8	ENTRONQUE A LA ANTIGUA	VERACRUZ DE IGNACIO DE LA LLAVE	LA ANTIGUA	44	26	18
9	LOS DOMINGUEZ	VERACRUZ DE IGNACIO DE LA LLAVE	LA ANTIGUA	32	16	16
10	NUEVO AMELCO	VERACRUZ DE IGNACIO DE LA LLAVE	APAZAPAN	402	196	206
11	EL ARENAL	VERACRUZ DE IGNACIO DE LA LLAVE	APAZAPAN	31	14	17
12	BANOS (EL BEJUCO)	VERACRUZ DE IGNACIO DE LA LLAVE	APAZAPAN	25	12	13
13	EL CEDRO	VERACRUZ DE IGNACIO DE LA LLAVE	APAZAPAN	14	7	7
14	XOTLA	VERACRUZ DE IGNACIO DE LA LLAVE	TLALTETEL A	354	174	180
15	XOTLILLA	VERACRUZ DE IGNACIO DE LA LLAVE	TLALTETEL A	125	68	57
16	LOS BANOS	VERACRUZ DE IGNACIO DE LA LLAVE	TLALTETEL A	39	21	18
17	PASO COLORADO	VERACRUZ DE IGNACIO DE LA LLAVE	BOCA DEL RIO	912	455	457
18	RANCHO JF	VERACRUZ DE IGNACIO DE LA LLAVE	BOCA DEL RIO	30	17	13
19	RINCON DEL PIRATA [CLUB HISPANO MEXICANO]	VERACRUZ DE IGNACIO DE LA LLAVE	LA ANTIGUA	3	0	0
20	SAN VICENTE (RICARDO FONTES)	VERACRUZ DE IGNACIO DE LA LLAVE	LA ANTIGUA	3	0	0
21	ENTRADA A CHALCHIHUECAN	VERACRUZ DE IGNACIO DE LA LLAVE	LA ANTIGUA	2	0	0
22	EL COLIBRI	VERACRUZ DE IGNACIO DE LA LLAVE	LA ANTIGUA	5	0	0
23	LA REFORMA	VERACRUZ DE IGNACIO DE LA LLAVE	APAZAPAN	6	0	0
24	IMVERXOTLA	VERACRUZ DE IGNACIO DE LA LLAVE	TLALTETEL A	5	0	0
25	LAURA Y CONCEPCION	VERACRUZ DE IGNACIO DE LA LLAVE	BOCA DEL RIO	4	0	0
26	CIUDAD PRIMAVERA	VERACRUZ DE IGNACIO DE LA LLAVE	EMILIANO ZAPATA	494	263	231
27	LA BRECHA	VERACRUZ DE IGNACIO DE LA LLAVE	JAMAPA	102	52	50
28	LA CONCHUDA	VERACRUZ DE IGNACIO DE LA LLAVE	JAMAPA	39	20	19
29	EL CUAJILOTE	VERACRUZ DE IGNACIO DE LA LLAVE	JAMAPA	128	65	63
30	EL CHICLE	VERACRUZ DE IGNACIO DE LA LLAVE	JAMAPA	255	127	128
31	LA CHORRERA	VERACRUZ DE IGNACIO DE LA LLAVE	JAMAPA	21	11	10
32	EL ESTERO NORTE	VERACRUZ DE IGNACIO DE LA LLAVE	JAMAPA	44	23	21

No.	Nombre Localidad	Entidad	Municipio	Pob. Total	Mujeres	Hombres
33	LA GUITARRA	VERACRUZ DE IGNACIO DE LA LLAVE	JAMAPA	65	33	32
34	LAS IGUANAS	VERACRUZ DE IGNACIO DE LA LLAVE	JAMAPA	146	73	73
35	LA JAVILLA	VERACRUZ DE IGNACIO DE LA LLAVE	JAMAPA	710	377	333
36	EL JILGUERO	VERACRUZ DE IGNACIO DE LA LLAVE	JAMAPA	117	59	58
37	LA MATAMBA (HIGUERA DE LAS RAICES)	VERACRUZ DE IGNACIO DE LA LLAVE	JAMAPA	702	358	344
38	PASO DE LA CRUZ	VERACRUZ DE IGNACIO DE LA LLAVE	JAMAPA	290	144	146
39	EL PINONAL	VERACRUZ DE IGNACIO DE LA LLAVE	JAMAPA	384	192	192
40	LAS PUERTAS	VERACRUZ DE IGNACIO DE LA LLAVE	JAMAPA	797	388	409
41	EL RINCON	VERACRUZ DE IGNACIO DE LA LLAVE	JAMAPA	499	257	242
42	EL ZANJON	VERACRUZ DE IGNACIO DE LA LLAVE	JAMAPA	204	96	108
43	LA ZAPILLA	VERACRUZ DE IGNACIO DE LA LLAVE	JAMAPA	174	90	84
44	EL ZAPOTAL	VERACRUZ DE IGNACIO DE LA LLAVE	JAMAPA	169	78	91
45	LA CAMPANA	VERACRUZ DE IGNACIO DE LA LLAVE	JAMAPA	12	4	8
46	ALTA LUZ	VERACRUZ DE IGNACIO DE LA LLAVE	MANLIO FABIO ALTAMIRANO	328	164	164
47	EL PIOJO	VERACRUZ DE IGNACIO DE LA LLAVE	MANLIO FABIO ALTAMIRANO	129	69	60
48	BELISARIO DOMINGUEZ (LA BURRERA)	VERACRUZ DE IGNACIO DE LA LLAVE	MANLIO FABIO ALTAMIRANO	584	289	295
49	BENITO JUAREZ	VERACRUZ DE IGNACIO DE LA LLAVE	MANLIO FABIO ALTAMIRANO	322	161	161
50	EL BUZON	VERACRUZ DE IGNACIO DE LA LLAVE	MANLIO FABIO ALTAMIRANO	642	309	333
51	EL CEDRALITO	VERACRUZ DE IGNACIO DE LA LLAVE	MANLIO FABIO ALTAMIRANO	215	114	101
52	CERRO DEL MAIZ	VERACRUZ DE IGNACIO DE LA LLAVE	MANLIO FABIO ALTAMIRANO	12	5	7
53	LA ESPERANZA	VERACRUZ DE IGNACIO DE LA LLAVE	MANLIO FABIO ALTAMIRANO	258	141	117
54	COLONIA EL ESPINAL DE CEBALLOS	VERACRUZ DE IGNACIO DE LA LLAVE	MANLIO FABIO ALTAMIRANO	185	92	93
55	FELIPE CARRILLO PUERTO	VERACRUZ DE IGNACIO DE LA LLAVE	MANLIO FABIO ALTAMIRANO	222	111	111
56	LA FIRMEZA	VERACRUZ DE IGNACIO DE LA LLAVE	MANLIO FABIO	269	142	127

No.	Nombre Localidad	Entidad	Municipio	Pob. Total	Mujeres	Hombres
			ALTAMIRA NO			
57	LA FLORIDA	VERACRUZ DE IGNACIO DE LA LLAVE	MANLIO FABIO ALTAMIRA NO	293	151	142
58	FRANCISCO J. MORENO	VERACRUZ DE IGNACIO DE LA LLAVE	MANLIO FABIO ALTAMIRA NO	420	204	216
59	LA LIMA	VERACRUZ DE IGNACIO DE LA LLAVE	MANLIO FABIO ALTAMIRA NO	187	88	99
60	LOMA DE LOS CARMONA	VERACRUZ DE IGNACIO DE LA LLAVE	MANLIO FABIO ALTAMIRA NO	1233	612	621
61	LOMA DE SANTA MARIA	VERACRUZ DE IGNACIO DE LA LLAVE	MANLIO FABIO ALTAMIRA NO	317	166	151
62	LA MARIPOSA	VERACRUZ DE IGNACIO DE LA LLAVE	MANLIO FABIO ALTAMIRA NO	78	35	43
63	MATA LOMA	VERACRUZ DE IGNACIO DE LA LLAVE	MANLIO FABIO ALTAMIRA NO	1864	945	919
64	PASO HIGUERA (MIRADOR Y ANEXOS)	VERACRUZ DE IGNACIO DE LA LLAVE	MANLIO FABIO ALTAMIRA NO	207	106	101
65	PASO IRALA	VERACRUZ DE IGNACIO DE LA LLAVE	MANLIO FABIO ALTAMIRA NO	57	24	33
66	PASO MORAL	VERACRUZ DE IGNACIO DE LA LLAVE	MANLIO FABIO ALTAMIRA NO	197	102	95
67	PASO REAL	VERACRUZ DE IGNACIO DE LA LLAVE	MANLIO FABIO ALTAMIRA NO	504	234	270
68	PASO SECO	VERACRUZ DE IGNACIO DE LA LLAVE	MANLIO FABIO ALTAMIRA NO	255	116	139
69	PASO SOLIS	VERACRUZ DE IGNACIO DE LA LLAVE	MANLIO FABIO ALTAMIRA NO	231	108	123
70	PIEDRA PARADA	VERACRUZ DE IGNACIO DE LA LLAVE	MANLIO FABIO ALTAMIRA NO	116	54	62
71	LA POLVAREDA	VERACRUZ DE IGNACIO DE LA LLAVE	MANLIO FABIO ALTAMIRA NO	112	57	55
72	PORTEZUELO	VERACRUZ DE IGNACIO DE LA LLAVE	MANLIO FABIO ALTAMIRA NO	361	192	169
73	EL PORVENIR	VERACRUZ DE IGNACIO DE LA LLAVE	MANLIO FABIO ALTAMIRA NO	24	10	14

No.	Nombre Localidad	Entidad	Municipio	Pob. Total	Mujeres	Hombres
74	SAN JUAN DE ESTANCIA	VERACRUZ DE IGNACIO DE LA LLAVE	MANLIO FABIO ALTAMIRANO	281	136	145
75	GUSTAVO SUAREZ (SANTA ANA)	VERACRUZ DE IGNACIO DE LA LLAVE	MANLIO FABIO ALTAMIRANO	193	95	98
76	EL SAUCE	VERACRUZ DE IGNACIO DE LA LLAVE	MANLIO FABIO ALTAMIRANO	790	392	398
77	TENENEXPAN	VERACRUZ DE IGNACIO DE LA LLAVE	MANLIO FABIO ALTAMIRANO	2121	1102	1019
78	URSULO GALVAN	VERACRUZ DE IGNACIO DE LA LLAVE	MANLIO FABIO ALTAMIRANO	370	184	186
79	LA VENTA	VERACRUZ DE IGNACIO DE LA LLAVE	MANLIO FABIO ALTAMIRANO	227	115	112
80	VILLA DEL RIO	VERACRUZ DE IGNACIO DE LA LLAVE	MANLIO FABIO ALTAMIRANO	120	61	59
81	LOMA DE PIEDRA	VERACRUZ DE IGNACIO DE LA LLAVE	MANLIO FABIO ALTAMIRANO	135	68	67
82	RASGA BANDERA	VERACRUZ DE IGNACIO DE LA LLAVE	MANLIO FABIO ALTAMIRANO	136	68	68
83	CURVA DEL PASO REAL	VERACRUZ DE IGNACIO DE LA LLAVE	MANLIO FABIO ALTAMIRANO	301	155	146
84	EL ESPINAL DE CEBALLOS	VERACRUZ DE IGNACIO DE LA LLAVE	MANLIO FABIO ALTAMIRANO	13	6	7
85	LA MARTUCHA	VERACRUZ DE IGNACIO DE LA LLAVE	MANLIO FABIO ALTAMIRANO	90	46	44
86	PASO FRIJOL	VERACRUZ DE IGNACIO DE LA LLAVE	MANLIO FABIO ALTAMIRANO	41	20	21
87	EL JICARO	VERACRUZ DE IGNACIO DE LA LLAVE	MANLIO FABIO ALTAMIRANO	32	17	15
88	COLONIA GAGSA (LA PEDRERA)	VERACRUZ DE IGNACIO DE LA LLAVE	MANLIO FABIO ALTAMIRANO	70	37	33
89	COLONIA FRANCISCO VILLA	VERACRUZ DE IGNACIO DE LA LLAVE	MANLIO FABIO ALTAMIRANO	35	20	15
90	LOMA DE LELE	VERACRUZ DE IGNACIO DE LA LLAVE	MANLIO FABIO ALTAMIRANO	53	27	26
91	PASO SERRANO	VERACRUZ DE IGNACIO DE LA LLAVE	MANLIO FABIO	41	26	15

No.	Nombre Localidad	Entidad	Municipio	Pob. Total	Mujeres	Hombres
			ALTAMIRA NO			
92	MATA BRUJA (EL NARANJAL)	VERACRUZ DE IGNACIO DE LA LLAVE	MANLIO FABIO ALTAMIRA NO	11	6	5
93	LOMA DEL FARO	VERACRUZ DE IGNACIO DE LA LLAVE	MANLIO FABIO ALTAMIRA NO	274	135	139
94	LAS BALSAS	VERACRUZ DE IGNACIO DE LA LLAVE	MEDELLIN	215	106	109
95	LA BOCANA (DOS BOCAS)	VERACRUZ DE IGNACIO DE LA LLAVE	MEDELLIN	310	166	144
96	CEDRAL	VERACRUZ DE IGNACIO DE LA LLAVE	MEDELLIN	398	204	194
97	LA ESPERANZA	VERACRUZ DE IGNACIO DE LA LLAVE	MEDELLIN	418	206	212
98	CERRO VERDE	VERACRUZ DE IGNACIO DE LA LLAVE	MEDELLIN	9	4	5
99	LA GLORIA	VERACRUZ DE IGNACIO DE LA LLAVE	MEDELLIN	600	305	295
100	EL GUASIMAL	VERACRUZ DE IGNACIO DE LA LLAVE	MEDELLIN	390	201	189
101	IXCOALCO	VERACRUZ DE IGNACIO DE LA LLAVE	MEDELLIN	470	231	239
102	JUAN DE ALFARO	VERACRUZ DE IGNACIO DE LA LLAVE	MEDELLIN	612	322	290
103	LOMAS DE GUERRERO	VERACRUZ DE IGNACIO DE LA LLAVE	MEDELLIN	90	46	44
104	LOMAS DEL PORVENIR	VERACRUZ DE IGNACIO DE LA LLAVE	MEDELLIN	187	93	94
105	EL MANANTIAL	VERACRUZ DE IGNACIO DE LA LLAVE	MEDELLIN	16	8	8
106	MATA ORTIZ	VERACRUZ DE IGNACIO DE LA LLAVE	MEDELLIN	294	141	153
107	MORALILLO	VERACRUZ DE IGNACIO DE LA LLAVE	MEDELLIN	222	108	114
108	MORENO SECO	VERACRUZ DE IGNACIO DE LA LLAVE	MEDELLIN	86	46	40
109	MOZAMBIQUE	VERACRUZ DE IGNACIO DE LA LLAVE	MEDELLIN	553	272	281
110	PALMIRA	VERACRUZ DE IGNACIO DE LA LLAVE	MEDELLIN	356	179	177
111	PASO DE LOS ARRIEROS	VERACRUZ DE IGNACIO DE LA LLAVE	MEDELLIN	246	112	134
112	LOS PICHONES	VERACRUZ DE IGNACIO DE LA LLAVE	MEDELLIN	107	58	49
113	RANCHO DEL PADRE	VERACRUZ DE IGNACIO DE LA LLAVE	MEDELLIN	1215	602	613
114	RINCON DEL COPITE	VERACRUZ DE IGNACIO DE LA LLAVE	MEDELLIN	88	43	45
115	LOMA CHICA	VERACRUZ DE IGNACIO DE LA LLAVE	JAMAPA	4	0	0
116	CRUZ VERDE	VERACRUZ DE IGNACIO DE LA LLAVE	MANLIO FABIO ALTAMIRA NO	7	0	0
117	TEPETATE	VERACRUZ DE IGNACIO DE LA LLAVE	MANLIO FABIO ALTAMIRA NO	3	0	0
118	LAS TRANCAS (LA ORDENA)	VERACRUZ DE IGNACIO DE LA LLAVE	MANLIO FABIO ALTAMIRA NO	5	0	0
119	DANILO DE DIEGO	VERACRUZ DE IGNACIO DE LA LLAVE	MANLIO FABIO ALTAMIRA NO	2	0	0

No.	Nombre Localidad	Entidad	Municipio	Pob. Total	Mujeres	Hombres
120	MATA MARIA	VERACRUZ DE IGNACIO DE LA LLAVE	MANLIO FABIO ALTAMIRANO	1	0	0
121	LOMA DEL REPARO	VERACRUZ DE IGNACIO DE LA LLAVE	MANLIO FABIO ALTAMIRANO	4	0	0
122	RANCHO NORMA	VERACRUZ DE IGNACIO DE LA LLAVE	MANLIO FABIO ALTAMIRANO	2	0	0
123	RANCHO DAILU	VERACRUZ DE IGNACIO DE LA LLAVE	MANLIO FABIO ALTAMIRANO	5	0	0
124	LA CAPILLA	VERACRUZ DE IGNACIO DE LA LLAVE	MANLIO FABIO ALTAMIRANO	3	0	0
125	MATA CORDEROS	VERACRUZ DE IGNACIO DE LA LLAVE	MANLIO FABIO ALTAMIRANO	2	0	0
126	FINCA EL FAROLITO	VERACRUZ DE IGNACIO DE LA LLAVE	MANLIO FABIO ALTAMIRANO	5	0	0
127	EL CACAHUATAL	VERACRUZ DE IGNACIO DE LA LLAVE	MANLIO FABIO ALTAMIRANO	9	0	0
128	LAS AMAZONAS	VERACRUZ DE IGNACIO DE LA LLAVE	MANLIO FABIO ALTAMIRANO	4	0	0
129	LA CHACRA	VERACRUZ DE IGNACIO DE LA LLAVE	MEDELLIN	10	0	0
130	SAN FRANCISCO	VERACRUZ DE IGNACIO DE LA LLAVE	MEDELLIN	113	58	55
131	SAN MIGUEL	VERACRUZ DE IGNACIO DE LA LLAVE	MEDELLIN	330	169	161
132	DESVIACION LOS ROBLES	VERACRUZ DE IGNACIO DE LA LLAVE	MEDELLIN	13	7	6
133	EL ALMENDRO	VERACRUZ DE IGNACIO DE LA LLAVE	MEDELLIN	15	7	8
134	EL CEDRAL DOS	VERACRUZ DE IGNACIO DE LA LLAVE	MEDELLIN	37	15	22
135	LA MANGA	VERACRUZ DE IGNACIO DE LA LLAVE	MEDELLIN	17	4	13
136	RANCHO CHICO	VERACRUZ DE IGNACIO DE LA LLAVE	MEDELLIN	22	12	10
137	FRACCIONAMIENTO LEONARDO RODRIGUEZ ALCABINE	VERACRUZ DE IGNACIO DE LA LLAVE	MEDELLIN	246	124	122
138	FRACCIONAMIENTO ARBOLEDAS DE SAN MIGUEL	VERACRUZ DE IGNACIO DE LA LLAVE	MEDELLIN	138	72	66
139	BANDERA DE JUAREZ	VERACRUZ DE IGNACIO DE LA LLAVE	PASO DE OVEJAS	733	376	357
140	BOQUERON	VERACRUZ DE IGNACIO DE LA LLAVE	PASO DE OVEJAS	154	80	74
141	BUENA VISTA	VERACRUZ DE IGNACIO DE LA LLAVE	PASO DE OVEJAS	112	55	57
142	CANTARRANAS	VERACRUZ DE IGNACIO DE LA LLAVE	PASO DE OVEJAS	676	315	361
143	CANO PRIETO	VERACRUZ DE IGNACIO DE LA LLAVE	PASO DE OVEJAS	50	27	23
144	CARRETAS	VERACRUZ DE IGNACIO DE LA LLAVE	PASO DE OVEJAS	337	174	163

No.	Nombre Localidad	Entidad	Municipio	Pob. Total	Mujeres	Hombres
145	LA CEIBA	VERACRUZ DE IGNACIO DE LA LLAVE	PASO DE OVEJAS	774	393	381
146	CERRO GUZMAN	VERACRUZ DE IGNACIO DE LA LLAVE	PASO DE OVEJAS	1370	678	692
147	EL COCUYO	VERACRUZ DE IGNACIO DE LA LLAVE	PASO DE OVEJAS	73	37	36
148	EL FAISAN	VERACRUZ DE IGNACIO DE LA LLAVE	PASO DE OVEJAS	402	191	211
149	GUAYABAL	VERACRUZ DE IGNACIO DE LA LLAVE	PASO DE OVEJAS	434	200	234
150	EL HATITO	VERACRUZ DE IGNACIO DE LA LLAVE	PASO DE OVEJAS	1324	644	680
151	EL LIMON	VERACRUZ DE IGNACIO DE LA LLAVE	PASO DE OVEJAS	314	152	162
152	LOMA DEL NANCHE	VERACRUZ DE IGNACIO DE LA LLAVE	PASO DE OVEJAS	755	395	360
153	LOMA FINA (LOMA PELONA)	VERACRUZ DE IGNACIO DE LA LLAVE	PASO DE OVEJAS	623	321	302
154	EL MANGO	VERACRUZ DE IGNACIO DE LA LLAVE	PASO DE OVEJAS	650	324	326
155	MATA MATEO	VERACRUZ DE IGNACIO DE LA LLAVE	PASO DE OVEJAS	96	51	45
156	PALMARITOS	VERACRUZ DE IGNACIO DE LA LLAVE	PASO DE OVEJAS	898	445	453
157	PASO PANAL	VERACRUZ DE IGNACIO DE LA LLAVE	PASO DE OVEJAS	167	84	83
158	PLAN DEL MANANTIAL	VERACRUZ DE IGNACIO DE LA LLAVE	PASO DE OVEJAS	917	462	455
159	EL POCHOTE	VERACRUZ DE IGNACIO DE LA LLAVE	PASO DE OVEJAS	510	239	271
160	POZO DE MATA RAMIREZ	VERACRUZ DE IGNACIO DE LA LLAVE	PASO DE OVEJAS	484	231	253
161	PUENTE JULIA	VERACRUZ DE IGNACIO DE LA LLAVE	PASO DE OVEJAS	2306	1174	1132
162	EL RETIRO	VERACRUZ DE IGNACIO DE LA LLAVE	PASO DE OVEJAS	8	4	4
163	TAMARINDO (TAMARINDILLO)	VERACRUZ DE IGNACIO DE LA LLAVE	PASO DE OVEJAS	223	111	112
164	EL TEJON	VERACRUZ DE IGNACIO DE LA LLAVE	PASO DE OVEJAS	379	191	188
165	TIERRA COLORADA	VERACRUZ DE IGNACIO DE LA LLAVE	PASO DE OVEJAS	1281	644	637
166	LAS TRANCAS	VERACRUZ DE IGNACIO DE LA LLAVE	PASO DE OVEJAS	269	140	129
167	LA VIBORA	VERACRUZ DE IGNACIO DE LA LLAVE	PASO DE OVEJAS	405	202	203
168	ZAPOTITO	VERACRUZ DE IGNACIO DE LA LLAVE	PASO DE OVEJAS	156	87	69
169	SANTA MARIA	VERACRUZ DE IGNACIO DE LA LLAVE	PASO DE OVEJAS	27	15	12
170	MATA DE CANA (LOMA DE TOCHE)	VERACRUZ DE IGNACIO DE LA LLAVE	PASO DE OVEJAS	41	18	23
171	SAYULA (FINCA SAYULA)	VERACRUZ DE IGNACIO DE LA LLAVE	PASO DE OVEJAS	27	13	14
172	LOS DOS AMIGOS [VIVERO DE LA SEDAP]	VERACRUZ DE IGNACIO DE LA LLAVE	PASO DE OVEJAS	99	52	47
173	LA LOMA DEL MANGO (LA LOMA DE LOS MORALES)	VERACRUZ DE IGNACIO DE LA LLAVE	PASO DE OVEJAS	19	11	8
174	EL JUILE	VERACRUZ DE IGNACIO DE LA LLAVE	PASO DE OVEJAS	61	26	35
175	COLONIA LA CURVA	VERACRUZ DE IGNACIO DE LA LLAVE	PASO DE OVEJAS	40	21	19
176	EL VADO DEL FAISAN	VERACRUZ DE IGNACIO DE LA LLAVE	PASO DE OVEJAS	31	16	15
177	LA CONQUISTA	VERACRUZ DE IGNACIO DE LA LLAVE	PASO DE OVEJAS	13	7	6
178	SALMORAL PARTE DEL SUR	VERACRUZ DE IGNACIO DE LA LLAVE	PASO DE OVEJAS	1161	594	567

No.	Nombre Localidad	Entidad	Municipio	Pob. Total	Mujeres	Hombres
179	SAN MARCOS	VERACRUZ DE IGNACIO DE LA LLAVE	PASO DE OVEJAS	22	13	9
180	LA CUARTANA (JUAREZ Y ZAPOTE)	VERACRUZ DE IGNACIO DE LA LLAVE	PASO DE OVEJAS	87	43	44
181	EL PORTUGUES	VERACRUZ DE IGNACIO DE LA LLAVE	PASO DE OVEJAS	18	8	10
182	TABACHINES	VERACRUZ DE IGNACIO DE LA LLAVE	PASO DE OVEJAS	10	2	8
183	EL CRUCERO	VERACRUZ DE IGNACIO DE LA LLAVE	PASO DE OVEJAS	15	12	3
184	EL CEDRO	VERACRUZ DE IGNACIO DE LA LLAVE	PUENTE NACIONAL	71	33	38
185	EL COYOLAR	VERACRUZ DE IGNACIO DE LA LLAVE	PUENTE NACIONAL	390	196	194
186	EL CRUCERO	VERACRUZ DE IGNACIO DE LA LLAVE	PUENTE NACIONAL	563	293	270
187	EL CUAJILOTE	VERACRUZ DE IGNACIO DE LA LLAVE	PUENTE NACIONAL	258	113	145
188	CHICHICAXTLE	VERACRUZ DE IGNACIO DE LA LLAVE	PUENTE NACIONAL	1910	965	945
189	GUAJE MOCHO	VERACRUZ DE IGNACIO DE LA LLAVE	PUENTE NACIONAL	83	36	47
190	MATA DE CANA	VERACRUZ DE IGNACIO DE LA LLAVE	PUENTE NACIONAL	20	9	11
191	MIGUEL HIDALGO	VERACRUZ DE IGNACIO DE LA LLAVE	PUENTE NACIONAL	224	121	103
192	PASO DE LA VENTA	VERACRUZ DE IGNACIO DE LA LLAVE	PUENTE NACIONAL	211	100	111
193	PASO MARIANO	VERACRUZ DE IGNACIO DE LA LLAVE	PUENTE NACIONAL	388	191	197
194	POTRERILLOS	VERACRUZ DE IGNACIO DE LA LLAVE	PUENTE NACIONAL	262	131	131
195	COLONIA BARRIOS	VERACRUZ DE IGNACIO DE LA LLAVE	PUENTE NACIONAL	173	84	89
196	REMUDADERO	VERACRUZ DE IGNACIO DE LA LLAVE	PUENTE NACIONAL	75	42	33
197	RINCON PANAL	VERACRUZ DE IGNACIO DE LA LLAVE	PUENTE NACIONAL	222	102	120
198	SAN JOSE CHIPILA	VERACRUZ DE IGNACIO DE LA LLAVE	PUENTE NACIONAL	402	206	196
199	TAMARINDO	VERACRUZ DE IGNACIO DE LA LLAVE	PUENTE NACIONAL	844	453	391
200	LA TERNERA	VERACRUZ DE IGNACIO DE LA LLAVE	PUENTE NACIONAL	410	195	215
201	LA CEIBA	VERACRUZ DE IGNACIO DE LA LLAVE	PUENTE NACIONAL	25	13	12
202	CENTRO DE AVICULTURA	VERACRUZ DE IGNACIO DE LA LLAVE	PUENTE NACIONAL	34	13	21
203	LOS JARRITOS	VERACRUZ DE IGNACIO DE LA LLAVE	PUENTE NACIONAL	23	13	10
204	TAMARINDO [GASOLINERA]	VERACRUZ DE IGNACIO DE LA LLAVE	PUENTE NACIONAL	26	16	10
205	SAN ISIDRO	VERACRUZ DE IGNACIO DE LA LLAVE	PUENTE NACIONAL	147	71	76
206	SAN MARCOS	VERACRUZ DE IGNACIO DE LA LLAVE	MEDELLIN	2	0	0
207	LOS PINOS	VERACRUZ DE IGNACIO DE LA LLAVE	MEDELLIN	2	0	0
208	LAS MERCEDES	VERACRUZ DE IGNACIO DE LA LLAVE	MEDELLIN	1	0	0
209	RANCHO MOYALICA	VERACRUZ DE IGNACIO DE LA LLAVE	MEDELLIN	12	0	0
210	SANTA LUCIA	VERACRUZ DE IGNACIO DE LA LLAVE	MEDELLIN	1	0	0
211	EL ZAPOTAL	VERACRUZ DE IGNACIO DE LA LLAVE	MEDELLIN	9	0	0
212	EL TUCAN	VERACRUZ DE IGNACIO DE LA LLAVE	MEDELLIN	13	0	0

No.	Nombre Localidad	Entidad	Municipio	Pob. Total	Mujeres	Hombres
213	LOS PICHONES DEL EDEN	VERACRUZ DE IGNACIO DE LA LLAVE	MEDELLIN	3	0	0
214	EL PLAN	VERACRUZ DE IGNACIO DE LA LLAVE	MEDELLIN	6	0	0
215	LA ILUSION	VERACRUZ DE IGNACIO DE LA LLAVE	MEDELLIN	2	0	0
216	LAS BALSAS	VERACRUZ DE IGNACIO DE LA LLAVE	MEDELLIN	3	0	0
217	RANCHO NORIEGA (VILLA ORENSE)	VERACRUZ DE IGNACIO DE LA LLAVE	MEDELLIN	2	0	0
218	LOS LIMONES	VERACRUZ DE IGNACIO DE LA LLAVE	MEDELLIN	1	0	0
219	MARIA LUISA	VERACRUZ DE IGNACIO DE LA LLAVE	MEDELLIN	5	0	0
220	EL BODEGON	VERACRUZ DE IGNACIO DE LA LLAVE	MEDELLIN	9	0	0
221	EL RAMADAN (LAS AMERICAS)	VERACRUZ DE IGNACIO DE LA LLAVE	MEDELLIN	4	0	0
222	LA ABEJA	VERACRUZ DE IGNACIO DE LA LLAVE	MEDELLIN	2	0	0
223	LA SULTANA	VERACRUZ DE IGNACIO DE LA LLAVE	MEDELLIN	2	0	0
224	LA CARMELITA	VERACRUZ DE IGNACIO DE LA LLAVE	PASO DE OVEJAS	3	0	0
225	EL ZOPILOTE	VERACRUZ DE IGNACIO DE LA LLAVE	PASO DE OVEJAS	4	0	0
226	ABABAY	VERACRUZ DE IGNACIO DE LA LLAVE	PASO DE OVEJAS	2	0	0
227	GUADALUPE	VERACRUZ DE IGNACIO DE LA LLAVE	PASO DE OVEJAS	6	0	0
228	SAN VICENTE (MAGDALENO ORTIZ SANDOVAL)	VERACRUZ DE IGNACIO DE LA LLAVE	PASO DE OVEJAS	3	0	0
229	EL PARAISO (LAS TRES CRUCES)	VERACRUZ DE IGNACIO DE LA LLAVE	PASO DE OVEJAS	4	0	0
230	CASA BLANCA	VERACRUZ DE IGNACIO DE LA LLAVE	PASO DE OVEJAS	3	0	0
231	EL SIFON	VERACRUZ DE IGNACIO DE LA LLAVE	PASO DE OVEJAS	1	0	0
232	LOMA DEL COYOTE (TIERRA BLANCA)	VERACRUZ DE IGNACIO DE LA LLAVE	PASO DE OVEJAS	2	0	0
233	RANCHO MANILA	VERACRUZ DE IGNACIO DE LA LLAVE	PASO DE OVEJAS	5	0	0
234	EL GALLITO	VERACRUZ DE IGNACIO DE LA LLAVE	PASO DE OVEJAS	4	0	0
235	EL MODELITO	VERACRUZ DE IGNACIO DE LA LLAVE	PASO DE OVEJAS	5	0	0
236	EL CANTON	VERACRUZ DE IGNACIO DE LA LLAVE	PASO DE OVEJAS	2	0	0
237	HATO DE LOS MARINES	VERACRUZ DE IGNACIO DE LA LLAVE	PASO DE OVEJAS	1	0	0
238	LA CACHIMBA	VERACRUZ DE IGNACIO DE LA LLAVE	PASO DE OVEJAS	5	0	0
239	EL MANGAL	VERACRUZ DE IGNACIO DE LA LLAVE	PASO DE OVEJAS	2	0	0
240	LOS PINOS	VERACRUZ DE IGNACIO DE LA LLAVE	PASO DE OVEJAS	2	0	0
241	LA SANTISIMA	VERACRUZ DE IGNACIO DE LA LLAVE	PASO DE OVEJAS	7	0	0
242	YOAL	VERACRUZ DE IGNACIO DE LA LLAVE	PASO DE OVEJAS	3	0	0
243	RANCHO VIEJO	VERACRUZ DE IGNACIO DE LA LLAVE	PASO DE OVEJAS	7	0	0
244	FELIX MORALES RAMIREZ	VERACRUZ DE IGNACIO DE LA LLAVE	PASO DE OVEJAS	5	0	0
245	EL OLVIDO	VERACRUZ DE IGNACIO DE LA LLAVE	PASO DE OVEJAS	3	0	0
246	EMPACADORA TOLOME	VERACRUZ DE IGNACIO DE LA LLAVE	PASO DE OVEJAS	5	0	0

No.	Nombre Localidad	Entidad	Municipio	Pob. Total	Mujeres	Hombres
247	MAXIMO LAGUNES LOPEZ	VERACRUZ DE IGNACIO DE LA LLAVE	PASO DE OVEJAS	5	0	0
248	MIGUEL PARRA RODRIGUEZ	VERACRUZ DE IGNACIO DE LA LLAVE	PASO DE OVEJAS	5	0	0
249	EL MEXIQUITO	VERACRUZ DE IGNACIO DE LA LLAVE	PASO DE OVEJAS	5	0	0
250	AGUA FRIA	VERACRUZ DE IGNACIO DE LA LLAVE	PASO DE OVEJAS	1	0	0
251	PUENTE DE TABLAS	VERACRUZ DE IGNACIO DE LA LLAVE	PASO DE OVEJAS	4	0	0
252	EL BAJO	VERACRUZ DE IGNACIO DE LA LLAVE	PASO DE OVEJAS	4	0	0
253	EL CASTILLO	VERACRUZ DE IGNACIO DE LA LLAVE	PASO DE OVEJAS	2	0	0
254	LOS CERRITOS	VERACRUZ DE IGNACIO DE LA LLAVE	PASO DE OVEJAS	12	0	0
255	EL HUAZIMAL	VERACRUZ DE IGNACIO DE LA LLAVE	PASO DE OVEJAS	5	0	0
256	PINAL HERNANDEZ	VERACRUZ DE IGNACIO DE LA LLAVE	PASO DE OVEJAS	8	0	0
257	LOS TULIPANES	VERACRUZ DE IGNACIO DE LA LLAVE	PASO DE OVEJAS	2	0	0
258	SAN JOSE	VERACRUZ DE IGNACIO DE LA LLAVE	PUENTE NACIONAL	1	0	0
259	GUAYABALITO	VERACRUZ DE IGNACIO DE LA LLAVE	PUENTE NACIONAL	5	0	0
260	SAN JOSE DE LA AZUD	VERACRUZ DE IGNACIO DE LA LLAVE	PUENTE NACIONAL	9	0	0
261	LOS CUATES	VERACRUZ DE IGNACIO DE LA LLAVE	PUENTE NACIONAL	4	0	0
262	BARRANCA DE NEVERIA	VERACRUZ DE IGNACIO DE LA LLAVE	PUENTE NACIONAL	7	0	0
263	NEVERIA DOS	VERACRUZ DE IGNACIO DE LA LLAVE	PUENTE NACIONAL	2	0	0
264	COLALCO	VERACRUZ DE IGNACIO DE LA LLAVE	PUENTE NACIONAL	9	0	0
265	LUZ DEL CARMEN	VERACRUZ DE IGNACIO DE LA LLAVE	PUENTE NACIONAL	7	0	0
266	SANTO NIÑO DE ATOCHA	VERACRUZ DE IGNACIO DE LA LLAVE	PUENTE NACIONAL	5	0	0
267	SAN JOSE DE ENMEDIO	VERACRUZ DE IGNACIO DE LA LLAVE	PUENTE NACIONAL	6	0	0
268	CORRALES (LOS ARRAYANES)	VERACRUZ DE IGNACIO DE LA LLAVE	PUENTE NACIONAL	6	0	0
269	LUZ DEL CARMEN	VERACRUZ DE IGNACIO DE LA LLAVE	PUENTE NACIONAL	2	0	0
270	MATIAS MELCHOR	VERACRUZ DE IGNACIO DE LA LLAVE	PUENTE NACIONAL	2	0	0
271	LAS PALMAS	VERACRUZ DE IGNACIO DE LA LLAVE	PUENTE NACIONAL	4	0	0
272	TOMAS VALLEJO	VERACRUZ DE IGNACIO DE LA LLAVE	PUENTE NACIONAL	3	0	0
273	JUAN YOBAL ZERNA	VERACRUZ DE IGNACIO DE LA LLAVE	PUENTE NACIONAL	4	0	0
274	EL CIRUELO	VERACRUZ DE IGNACIO DE LA LLAVE	PUENTE NACIONAL	7	0	0
275	ADALBERTO TEJEDA (LA IGUANA)	VERACRUZ DE IGNACIO DE LA LLAVE	SOLEDAD DE DOBLADO	91	45	46
276	BARRANCA DE PALMA	VERACRUZ DE IGNACIO DE LA LLAVE	SOLEDAD DE DOBLADO	143	72	71
277	CHAPULINA	VERACRUZ DE IGNACIO DE LA LLAVE	SOLEDAD DE DOBLADO	51	28	23
278	ESPINAL DE SANTA BARBARA	VERACRUZ DE IGNACIO DE LA LLAVE	SOLEDAD DE DOBLADO	288	153	135

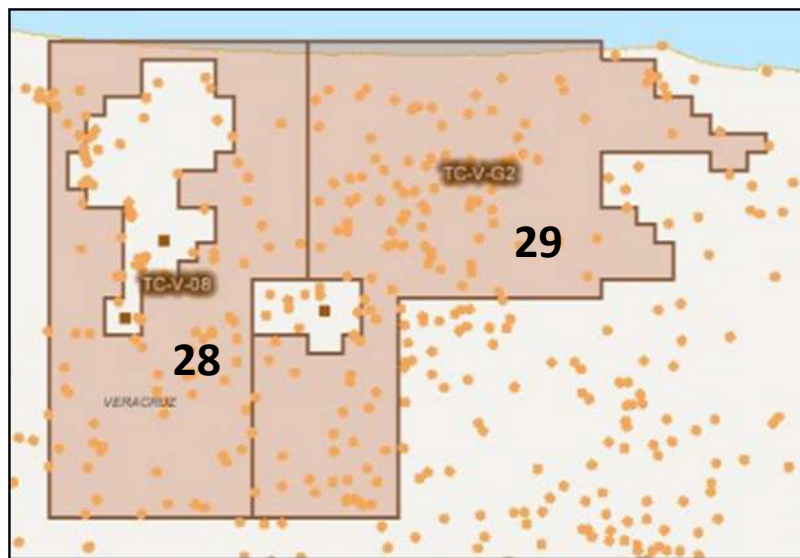
No.	Nombre Localidad	Entidad	Municipio	Pob. Total	Mujeres	Hombres
279	LOS GUAJITOS	VERACRUZ DE IGNACIO DE LA LLAVE	SOLEDAD DE DOBLADO	403	183	220
280	HUIHUIXTLA	VERACRUZ DE IGNACIO DE LA LLAVE	SOLEDAD DE DOBLADO	170	81	89
281	EL IZOTE	VERACRUZ DE IGNACIO DE LA LLAVE	SOLEDAD DE DOBLADO	212	92	120
282	LOMA BONITA	VERACRUZ DE IGNACIO DE LA LLAVE	SOLEDAD DE DOBLADO	58	32	26
283	LOMA DEL FARO (EL TOCHE)	VERACRUZ DE IGNACIO DE LA LLAVE	SOLEDAD DE DOBLADO	149	83	66
284	LOMA DE SANTA BARBARA (EL ORGANAL)	VERACRUZ DE IGNACIO DE LA LLAVE	SOLEDAD DE DOBLADO	299	147	152
285	MATA ARDILLA	VERACRUZ DE IGNACIO DE LA LLAVE	SOLEDAD DE DOBLADO	74	36	38
286	MATA CAZUELA	VERACRUZ DE IGNACIO DE LA LLAVE	SOLEDAD DE DOBLADO	870	429	441
287	EL PROGRESO (MATA NOVILLO)	VERACRUZ DE IGNACIO DE LA LLAVE	SOLEDAD DE DOBLADO	474	220	254
288	EL ORGANITO	VERACRUZ DE IGNACIO DE LA LLAVE	SOLEDAD DE DOBLADO	104	45	59
289	LA ORIENTAL	VERACRUZ DE IGNACIO DE LA LLAVE	SOLEDAD DE DOBLADO	206	95	111
290	PASO CABESTRO	VERACRUZ DE IGNACIO DE LA LLAVE	SOLEDAD DE DOBLADO	232	125	107
291	PASO DON ROQUE	VERACRUZ DE IGNACIO DE LA LLAVE	SOLEDAD DE DOBLADO	89	45	44
292	PENJAMO	VERACRUZ DE IGNACIO DE LA LLAVE	SOLEDAD DE DOBLADO	55	25	30
293	PUERTA DE MATA ANONA	VERACRUZ DE IGNACIO DE LA LLAVE	SOLEDAD DE DOBLADO	310	151	159
294	LA REFORMA	VERACRUZ DE IGNACIO DE LA LLAVE	SOLEDAD DE DOBLADO	18	6	12
295	TIZALTEPEC	VERACRUZ DE IGNACIO DE LA LLAVE	SOLEDAD DE DOBLADO	306	151	155
296	LA UNION UNO	VERACRUZ DE IGNACIO DE LA LLAVE	SOLEDAD DE DOBLADO	499	243	256
297	VISTA HERMOSA	VERACRUZ DE IGNACIO DE LA LLAVE	SOLEDAD DE DOBLADO	190	93	97
298	RINCON DE LOS TOROS	VERACRUZ DE IGNACIO DE LA LLAVE	SOLEDAD DE DOBLADO	84	40	44
299	EL MALINAR (EL PICA)	VERACRUZ DE IGNACIO DE LA LLAVE	SOLEDAD DE DOBLADO	22	9	13
300	EL VOLCAN	VERACRUZ DE IGNACIO DE LA LLAVE	SOLEDAD DE DOBLADO	79	37	42
301	PASO REAL	VERACRUZ DE IGNACIO DE LA LLAVE	SOLEDAD DE DOBLADO	21	7	14

No.	Nombre Localidad	Entidad	Municipio	Pob. Total	Mujeres	Hombres
302	MATA NOVILLO	VERACRUZ DE IGNACIO DE LA LLAVE	SOLEDAD DE DOBLADO	11	5	6
303	PASO ACHOTE	VERACRUZ DE IGNACIO DE LA LLAVE	SOLEDAD DE DOBLADO	2	0	0
304	LOS PORTALES	VERACRUZ DE IGNACIO DE LA LLAVE	SOLEDAD DE DOBLADO	2	0	0
305	MATA BEJUCO	VERACRUZ DE IGNACIO DE LA LLAVE	SOLEDAD DE DOBLADO	11	0	0
306	EL PINGUINO	VERACRUZ DE IGNACIO DE LA LLAVE	SOLEDAD DE DOBLADO	2	0	0
307	EL BALAJU	VERACRUZ DE IGNACIO DE LA LLAVE	SOLEDAD DE DOBLADO	10	0	0
308	GRAMO DE ORO	VERACRUZ DE IGNACIO DE LA LLAVE	SOLEDAD DE DOBLADO	5	0	0
309	EL HUATUSQUITO	VERACRUZ DE IGNACIO DE LA LLAVE	SOLEDAD DE DOBLADO	3	0	0
310	EL ALMENDRO SONORA	VERACRUZ DE IGNACIO DE LA LLAVE	VERACRUZ	23	11	12
311	CABO VERDE	VERACRUZ DE IGNACIO DE LA LLAVE	VERACRUZ	870	422	448
312	LOS CANOS DE SANTA RITA	VERACRUZ DE IGNACIO DE LA LLAVE	VERACRUZ	236	110	126
313	MATA COCUITE	VERACRUZ DE IGNACIO DE LA LLAVE	VERACRUZ	197	103	94
314	MATA DE PITA	VERACRUZ DE IGNACIO DE LA LLAVE	VERACRUZ	456	236	220
315	PASO SAN JUAN	VERACRUZ DE IGNACIO DE LA LLAVE	VERACRUZ	679	346	333
316	SANTA ELENA	VERACRUZ DE IGNACIO DE LA LLAVE	VERACRUZ	99	53	46
317	SANTA RITA	VERACRUZ DE IGNACIO DE LA LLAVE	VERACRUZ	1056	538	518
318	VARGAS	VERACRUZ DE IGNACIO DE LA LLAVE	VERACRUZ	2519	1249	1270
319	SAN BERNARDO	VERACRUZ DE IGNACIO DE LA LLAVE	VERACRUZ	16	7	9
320	LAS HIGUERAS	VERACRUZ DE IGNACIO DE LA LLAVE	VERACRUZ	11	7	4
321	EL PANDO	VERACRUZ DE IGNACIO DE LA LLAVE	VERACRUZ	729	355	374
322	PLAN DE ORO	VERACRUZ DE IGNACIO DE LA LLAVE	VERACRUZ	8	2	6
323	LA PERLA	VERACRUZ DE IGNACIO DE LA LLAVE	VERACRUZ	11	5	6
324	RANCHO TAMACA	VERACRUZ DE IGNACIO DE LA LLAVE	VERACRUZ	10	5	5
325	BONATERRA	VERACRUZ DE IGNACIO DE LA LLAVE	VERACRUZ	16	9	7
326	HACIENDA PARAISO	VERACRUZ DE IGNACIO DE LA LLAVE	VERACRUZ	208	104	104
327	VALLE ALTO	VERACRUZ DE IGNACIO DE LA LLAVE	VERACRUZ	614	317	297
328	LOMA DE LELE	VERACRUZ DE IGNACIO DE LA LLAVE	JAMAPA	39	23	16
329	NEVERIA	VERACRUZ DE IGNACIO DE LA LLAVE	VERACRUZ	1	0	0
330	LOS TUXTLAS	VERACRUZ DE IGNACIO DE LA LLAVE	VERACRUZ	2	0	0
331	LA ESPERANZA	VERACRUZ DE IGNACIO DE LA LLAVE	VERACRUZ	1	0	0
332	MARAVILLAS	VERACRUZ DE IGNACIO DE LA LLAVE	VERACRUZ	3	0	0

No.	Nombre Localidad	Entidad	Municipio	Pob. Total	Mujeres	Hombres
333	RANCHO OLUTA	VERACRUZ DE IGNACIO DE LA LLAVE	VERACRUZ	3	0	0
334	EL COCAL	VERACRUZ DE IGNACIO DE LA LLAVE	VERACRUZ	5	0	0
335	LAS BRISAS	VERACRUZ DE IGNACIO DE LA LLAVE	VERACRUZ	8	0	0
336	EL GRINGO	VERACRUZ DE IGNACIO DE LA LLAVE	VERACRUZ	5	0	0
337	MONSERRAT	VERACRUZ DE IGNACIO DE LA LLAVE	VERACRUZ	5	0	0
338	RANCHO TIBURON (EL PESCADITO)	VERACRUZ DE IGNACIO DE LA LLAVE	VERACRUZ	1	0	0
339	BUENOS AIRES	VERACRUZ DE IGNACIO DE LA LLAVE	VERACRUZ	11	0	0
340	LOS PINOS	VERACRUZ DE IGNACIO DE LA LLAVE	VERACRUZ	10	0	0
341	EL MORALITO	VERACRUZ DE IGNACIO DE LA LLAVE	VERACRUZ	2	0	0
342	MATA DE CANA	VERACRUZ DE IGNACIO DE LA LLAVE	VERACRUZ	2	0	0
343	PARADOR SANTA FE	VERACRUZ DE IGNACIO DE LA LLAVE	VERACRUZ	3	0	0
344	EL AGUACATE	VERACRUZ DE IGNACIO DE LA LLAVE	MEDELLIN	4	0	0

Fuente: Secretaría de Energía, Sistema de Información Geográfica de Exploración y Extracción de Hidrocarburos, 2017.

Mapa 7. Datos de población en las áreas contractuales 28 y 29



Fuente: Sistema de Información Geográfica de Exploración y Extracción de Hidrocarburos, SENER, 2017.

En las áreas contractuales 28 y 29 se localizan 186 localidades rurales con un total de 15,071 en población total.

No.	Nombre Localidad	Entidad	Municipio	Pob. Total	Mujeres	Hombres
1	MONTE ALTO	VERACRUZ DE IGNACIO DE LA LLAVE	ALVARADO	20	9	11
2	SANTA RITA	VERACRUZ DE IGNACIO DE LA LLAVE	ALVARADO	40	16	24
3	BRAZO DE LA PALMA (EL RINCON CALIENTE)	VERACRUZ DE IGNACIO DE LA LLAVE	ANGEL R. CABADA	505	258	247
4	EL ESCOBILLAL	VERACRUZ DE IGNACIO DE LA LLAVE	ANGEL R. CABADA	808	403	405
5	LA FLORIDA	VERACRUZ DE IGNACIO DE LA LLAVE	ANGEL R. CABADA	758	396	362
6	PASO DEL INGENIO	VERACRUZ DE IGNACIO DE LA LLAVE	ANGEL R. CABADA	630	327	303
7	IXHUAPAN	VERACRUZ DE IGNACIO DE LA LLAVE	ANGEL R. CABADA	319	168	151
8	LAGUNA VERDE (LA ESPERANZA)	VERACRUZ DE IGNACIO DE LA LLAVE	ANGEL R. CABADA	325	159	166
9	LA MOJARRA	VERACRUZ DE IGNACIO DE LA LLAVE	ANGEL R. CABADA	256	134	122
10	EL PANATLAN	VERACRUZ DE IGNACIO DE LA LLAVE	ANGEL R. CABADA	531	261	270
11	EL PARAISO	VERACRUZ DE IGNACIO DE LA LLAVE	ANGEL R. CABADA	360	181	179
12	LA PERLA DE MICHAPAN	VERACRUZ DE IGNACIO DE LA LLAVE	ANGEL R. CABADA	299	157	142
13	LOS PLANES	VERACRUZ DE IGNACIO DE LA LLAVE	ANGEL R. CABADA	106	50	56
14	EL PORVENIR	VERACRUZ DE IGNACIO DE LA LLAVE	ANGEL R. CABADA	882	448	434
15	EL PROGRESO MAJAHUAL	VERACRUZ DE IGNACIO DE LA LLAVE	ANGEL R. CABADA	667	343	324
16	LA PROVIDENCIA	VERACRUZ DE IGNACIO DE LA LLAVE	ANGEL R. CABADA	518	266	252
17	EL SALTILLO CARACOLAR	VERACRUZ DE IGNACIO DE LA LLAVE	ANGEL R. CABADA	284	156	128
18	ZANJA GRANDE DE ABAJO	VERACRUZ DE IGNACIO DE LA LLAVE	ANGEL R. CABADA	94	48	46
19	RINCON RASPOSO	VERACRUZ DE IGNACIO DE LA LLAVE	ANGEL R. CABADA	25	11	14
20	SANTA MARGARITA	VERACRUZ DE IGNACIO DE LA LLAVE	ANGEL R. CABADA	58	29	29
21	PLAN DEL CARRIZAL	VERACRUZ DE IGNACIO DE LA LLAVE	ANGEL R. CABADA	22	11	11
22	SANTANA	VERACRUZ DE IGNACIO DE LA LLAVE	ANGEL R. CABADA	36	19	17
23	LA ESMERALDA	VERACRUZ DE IGNACIO DE LA LLAVE	ANGEL R. CABADA	10	7	3
24	EL SENO	VERACRUZ DE IGNACIO DE LA LLAVE	ANGEL R. CABADA	4	2	2
25	SAN FRANCISCO LOS COCOS	VERACRUZ DE IGNACIO DE LA LLAVE	ANGEL R. CABADA	13	7	6
26	LA SARDINA	VERACRUZ DE IGNACIO DE LA LLAVE	ANGEL R. CABADA	25	10	15
27	SAN JUAN DE LOS REYES (LUIS VALENZUELA)	VERACRUZ DE IGNACIO DE LA LLAVE	ANGEL R. CABADA	1646	845	801
28	EL ZAPOTAL	VERACRUZ DE IGNACIO DE LA LLAVE	ANGEL R. CABADA	47	21	26
29	TULAPA DE ABAJO	VERACRUZ DE IGNACIO DE LA LLAVE	ANGEL R. CABADA	18	11	7
30	CANA AMARILLA	VERACRUZ DE IGNACIO DE LA LLAVE	ANGEL R. CABADA	87	44	43
31	LA MULATA	VERACRUZ DE IGNACIO DE LA LLAVE	ANGEL R. CABADA	160	77	83
32	TULAPILLA (EJIDO TULAPILLA)	VERACRUZ DE IGNACIO DE LA LLAVE	ANGEL R. CABADA	191	101	90
33	ZANJA TIGRERA	VERACRUZ DE IGNACIO DE LA LLAVE	ANGEL R. CABADA	45	25	20

No.	Nombre Localidad	Entidad	Municipio	Pob. Total	Mujeres	Hombres
34	CINAPA DE ARRIBA	VERACRUZ DE IGNACIO DE LA LLAVE	ANGEL R. CABADA	66	36	30
35	CINAPA DE ABAJO	VERACRUZ DE IGNACIO DE LA LLAVE	ANGEL R. CABADA	47	23	24
36	LA ALIANZA	VERACRUZ DE IGNACIO DE LA LLAVE	ANGEL R. CABADA	91	40	51
37	CHANCARRITO DE ARRIBA	VERACRUZ DE IGNACIO DE LA LLAVE	ANGEL R. CABADA	8	3	5
38	CHIMALPAY	VERACRUZ DE IGNACIO DE LA LLAVE	ANGEL R. CABADA	211	97	114
39	SANTA ELENA (PAN VIEJO)	VERACRUZ DE IGNACIO DE LA LLAVE	ANGEL R. CABADA	10	6	4
40	PUERTA NEGRA	VERACRUZ DE IGNACIO DE LA LLAVE	ANGEL R. CABADA	211	99	112
41	LA SIERRA	VERACRUZ DE IGNACIO DE LA LLAVE	ANGEL R. CABADA	39	17	22
42	EL PITAL	VERACRUZ DE IGNACIO DE LA LLAVE	ANGEL R. CABADA	120	58	62
43	LAGUNA DEL MARQUEZ	VERACRUZ DE IGNACIO DE LA LLAVE	ANGEL R. CABADA	135	66	69
44	SUCHAPAN	VERACRUZ DE IGNACIO DE LA LLAVE	ANGEL R. CABADA	93	48	45
45	SAN MARTIN DE PORRES	VERACRUZ DE IGNACIO DE LA LLAVE	ANGEL R. CABADA	10	6	4
46	CACAHUATAL	VERACRUZ DE IGNACIO DE LA LLAVE	ANGEL R. CABADA	17	10	7
47	LA LAJA DOS (SAN RAFAEL)	VERACRUZ DE IGNACIO DE LA LLAVE	ANGEL R. CABADA	10	4	6
48	EL MIRADOR	VERACRUZ DE IGNACIO DE LA LLAVE	ANGEL R. CABADA	18	9	9
49	LA RINCONADA	VERACRUZ DE IGNACIO DE LA LLAVE	ANGEL R. CABADA	69	35	34
50	LA YAGUA	VERACRUZ DE IGNACIO DE LA LLAVE	ANGEL R. CABADA	68	36	32
51	ZANJA GRANDE DE ARRIBA	VERACRUZ DE IGNACIO DE LA LLAVE	ANGEL R. CABADA	51	31	20
52	ARROYO GRANDE DE ABAJO	VERACRUZ DE IGNACIO DE LA LLAVE	ANGEL R. CABADA	39	23	16
53	EL CARACOLAR	VERACRUZ DE IGNACIO DE LA LLAVE	ANGEL R. CABADA	82	42	40
54	LOS CUATES	VERACRUZ DE IGNACIO DE LA LLAVE	ANGEL R. CABADA	21	9	12
55	PREDIO EL PORVENIR	VERACRUZ DE IGNACIO DE LA LLAVE	ANGEL R. CABADA	12	6	6
56	LOS MANGUITOS	VERACRUZ DE IGNACIO DE LA LLAVE	ANGEL R. CABADA	24	13	11
57	SANTA ELENA	VERACRUZ DE IGNACIO DE LA LLAVE	ANGEL R. CABADA	6	4	2
58	PASO DEL TIGRE	VERACRUZ DE IGNACIO DE LA LLAVE	ANGEL R. CABADA	11	2	9
59	SANTA BARBARA	VERACRUZ DE IGNACIO DE LA LLAVE	ANGEL R. CABADA	15	5	10
60	LA FORTALEZA	VERACRUZ DE IGNACIO DE LA LLAVE	ANGEL R. CABADA	11	5	6
61	LOS CAZARINES	VERACRUZ DE IGNACIO DE LA LLAVE	ANGEL R. CABADA	12	7	5
62	LA FLORIDA [BALNEARIO]	VERACRUZ DE IGNACIO DE LA LLAVE	ANGEL R. CABADA	24	14	10
63	EL OASIS	VERACRUZ DE IGNACIO DE LA LLAVE	ANGEL R. CABADA	31	15	16
64	EL TRAPICHE	VERACRUZ DE IGNACIO DE LA LLAVE	ANGEL R. CABADA	11	9	2
65	LA LAJA UNO	VERACRUZ DE IGNACIO DE LA LLAVE	ANGEL R. CABADA	9	4	5
66	LOS PINOS	VERACRUZ DE IGNACIO DE LA LLAVE	ANGEL R. CABADA	9	4	5
67	LA CRUZ	VERACRUZ DE IGNACIO DE LA LLAVE	ALVARADO	6	0	0
68	DESVIACION CIENEGA DEL SUR	VERACRUZ DE IGNACIO DE LA LLAVE	ALVARADO	5	0	0

No.	Nombre Localidad	Entidad	Municipio	Pob. Total	Mujeres	Hombres
69	LA GUADALUPE	VERACRUZ DE IGNACIO DE LA LLAVE	ALVARADO	2	0	0
70	LA PLANADA (LOS CARRILES)	VERACRUZ DE IGNACIO DE LA LLAVE	ALVARADO	1	0	0
71	LA GRANJA (LOS ORGANOS)	VERACRUZ DE IGNACIO DE LA LLAVE	ALVARADO	2	0	0
72	FINCA SAN LUIS	VERACRUZ DE IGNACIO DE LA LLAVE	ALVARADO	1	0	0
73	LAS TUNAS	VERACRUZ DE IGNACIO DE LA LLAVE	ALVARADO	5	0	0
74	LOS POCITOS	VERACRUZ DE IGNACIO DE LA LLAVE	ANGEL R. CABADA	6	0	0
75	EL ARENAL	VERACRUZ DE IGNACIO DE LA LLAVE	ANGEL R. CABADA	5	0	0
76	CHANCARRITO DE ABAJO (LA ESMERALDA)	VERACRUZ DE IGNACIO DE LA LLAVE	ANGEL R. CABADA	3	0	0
77	MATA DE CANA	VERACRUZ DE IGNACIO DE LA LLAVE	ANGEL R. CABADA	4	0	0
78	MATABASTA	VERACRUZ DE IGNACIO DE LA LLAVE	ANGEL R. CABADA	9	0	0
79	BANCO DE LAJA	VERACRUZ DE IGNACIO DE LA LLAVE	ANGEL R. CABADA	8	0	0
80	EL TRAPICHE	VERACRUZ DE IGNACIO DE LA LLAVE	ANGEL R. CABADA	3	0	0
81	ARCHOM (EL AVIADOR)	VERACRUZ DE IGNACIO DE LA LLAVE	ANGEL R. CABADA	4	0	0
82	CALIFORNIA	VERACRUZ DE IGNACIO DE LA LLAVE	ANGEL R. CABADA	3	0	0
83	LA CANDELARIA	VERACRUZ DE IGNACIO DE LA LLAVE	ANGEL R. CABADA	5	0	0
84	HUITRON	VERACRUZ DE IGNACIO DE LA LLAVE	ANGEL R. CABADA	11	0	0
85	LA FERNANDENA	VERACRUZ DE IGNACIO DE LA LLAVE	ANGEL R. CABADA	9	0	0
86	LOS MANGOS	VERACRUZ DE IGNACIO DE LA LLAVE	ANGEL R. CABADA	2	0	0
87	LA POZA DEL RIFLE	VERACRUZ DE IGNACIO DE LA LLAVE	ANGEL R. CABADA	6	0	0
88	PUNTA BRAVA	VERACRUZ DE IGNACIO DE LA LLAVE	ANGEL R. CABADA	3	0	0
89	ROSENDO RODRIGUEZ ARRONIZ	VERACRUZ DE IGNACIO DE LA LLAVE	ANGEL R. CABADA	7	0	0
90	ANGEL GUTIERREZ ALEJO	VERACRUZ DE IGNACIO DE LA LLAVE	ANGEL R. CABADA	8	0	0
91	JAIME MALPICA	VERACRUZ DE IGNACIO DE LA LLAVE	ANGEL R. CABADA	1	0	0
92	SAN ANTONIO	VERACRUZ DE IGNACIO DE LA LLAVE	ANGEL R. CABADA	3	0	0
93	LOS PINOS (ERNESTINA GONZALEZ)	VERACRUZ DE IGNACIO DE LA LLAVE	ANGEL R. CABADA	2	0	0
94	MARRUAN (MARIO DOMINGUEZ)	VERACRUZ DE IGNACIO DE LA LLAVE	ANGEL R. CABADA	5	0	0
95	LAS TEMBLADERAS	VERACRUZ DE IGNACIO DE LA LLAVE	ANGEL R. CABADA	2	0	0
96	LA GUADALUPANA	VERACRUZ DE IGNACIO DE LA LLAVE	ANGEL R. CABADA	3	0	0
97	ARROYO DEL PAN	VERACRUZ DE IGNACIO DE LA LLAVE	ANGEL R. CABADA	4	0	0
98	LA CARMELITA	VERACRUZ DE IGNACIO DE LA LLAVE	ANGEL R. CABADA	3	0	0
99	LA HACIENDA (SEVERO GARCIA)	VERACRUZ DE IGNACIO DE LA LLAVE	ANGEL R. CABADA	5	0	0
100	EL AMATAL	VERACRUZ DE IGNACIO DE LA LLAVE	ANGEL R. CABADA	2	0	0
101	ARROYO TULAPILLA	VERACRUZ DE IGNACIO DE LA LLAVE	ANGEL R. CABADA	1	0	0
102	GONTRAN HERNANDEZ	VERACRUZ DE IGNACIO DE LA LLAVE	ANGEL R. CABADA	4	0	0
103	LOS BOTES	VERACRUZ DE IGNACIO DE LA LLAVE	ANGEL R. CABADA	6	0	0

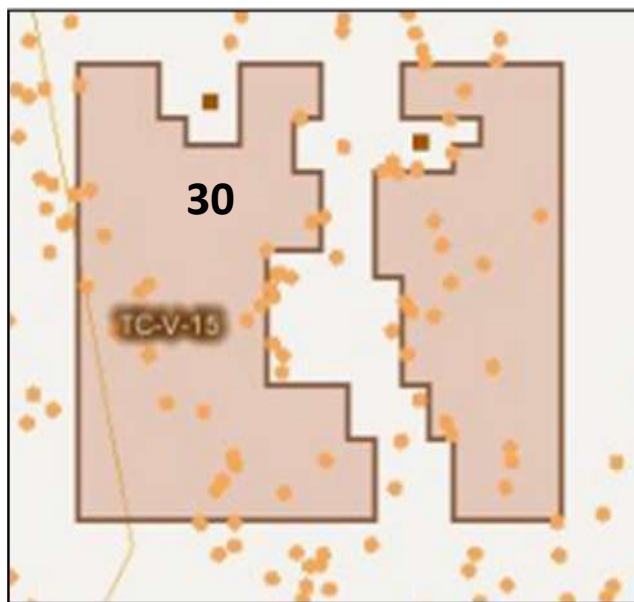
No.	Nombre Localidad	Entidad	Municipio	Pob. Total	Mujeres	Hombres
104	LOS GONZALEZ (CHICO GONZALEZ)	VERACRUZ DE IGNACIO DE LA LLAVE	ANGEL R. CABADA	3	0	0
105	MIGUEL MORALES	VERACRUZ DE IGNACIO DE LA LLAVE	ANGEL R. CABADA	4	0	0
106	RUBELIO HERNANDEZ	VERACRUZ DE IGNACIO DE LA LLAVE	ANGEL R. CABADA	2	0	0
107	LA POTRANCA	VERACRUZ DE IGNACIO DE LA LLAVE	ANGEL R. CABADA	1	0	0
108	LA GUADALUPANA (GENARO CAZARIN)	VERACRUZ DE IGNACIO DE LA LLAVE	ANGEL R. CABADA	2	0	0
109	GREGORIO PEREDA	VERACRUZ DE IGNACIO DE LA LLAVE	ANGEL R. CABADA	4	0	0
110	LOS MAYORALES (JUSTO GARCIA)	VERACRUZ DE IGNACIO DE LA LLAVE	ANGEL R. CABADA	5	0	0
111	FRANCISCO PEREDA	VERACRUZ DE IGNACIO DE LA LLAVE	ANGEL R. CABADA	1	0	0
112	EL UVERAL	VERACRUZ DE IGNACIO DE LA LLAVE	ANGEL R. CABADA	11	0	0
113	LA SOLEDAD	VERACRUZ DE IGNACIO DE LA LLAVE	ANGEL R. CABADA	8	0	0
114	EL MANGAL	VERACRUZ DE IGNACIO DE LA LLAVE	ANGEL R. CABADA	4	0	0
115	EL NARANJALILLO	VERACRUZ DE IGNACIO DE LA LLAVE	ANGEL R. CABADA	1	0	0
116	MALPICA (LAS RUEDAS DE CARRETA)	VERACRUZ DE IGNACIO DE LA LLAVE	ANGEL R. CABADA	3	0	0
117	BUENAVISTA	VERACRUZ DE IGNACIO DE LA LLAVE	ANGEL R. CABADA	8	0	0
118	LA CARMELITA (CANDELARIA MORALES)	VERACRUZ DE IGNACIO DE LA LLAVE	ANGEL R. CABADA	6	0	0
119	ERMITA	VERACRUZ DE IGNACIO DE LA LLAVE	ANGEL R. CABADA	8	0	0
120	CINAPA (LAS TRES HERMANAS)	VERACRUZ DE IGNACIO DE LA LLAVE	ANGEL R. CABADA	5	0	0
121	SANTA MARGARITA	VERACRUZ DE IGNACIO DE LA LLAVE	ANGEL R. CABADA	3	0	0
122	EFRAIN GUTIERREZ ZAPOT	VERACRUZ DE IGNACIO DE LA LLAVE	ANGEL R. CABADA	4	0	0
123	HERMENEGILDO ZAPOT	VERACRUZ DE IGNACIO DE LA LLAVE	ANGEL R. CABADA	2	0	0
124	LOS POCITOS	VERACRUZ DE IGNACIO DE LA LLAVE	ANGEL R. CABADA	2	0	0
125	NESTOR HERNANDEZ	VERACRUZ DE IGNACIO DE LA LLAVE	ANGEL R. CABADA	2	0	0
126	PABLO HERNANDEZ	VERACRUZ DE IGNACIO DE LA LLAVE	ANGEL R. CABADA	3	0	0
127	EL ESFUERZO	VERACRUZ DE IGNACIO DE LA LLAVE	ANGEL R. CABADA	4	0	0
128	EL REENCUENTRO	VERACRUZ DE IGNACIO DE LA LLAVE	ANGEL R. CABADA	5	0	0
129	LA GRANJA	VERACRUZ DE IGNACIO DE LA LLAVE	ANGEL R. CABADA	5	0	0
130	RANCHO JUAN CANELA	VERACRUZ DE IGNACIO DE LA LLAVE	ANGEL R. CABADA	5	0	0
131	SANTA TERESA	VERACRUZ DE IGNACIO DE LA LLAVE	LERDO DE TEJADA	793	411	382
132	PUNTA DE ARENA	VERACRUZ DE IGNACIO DE LA LLAVE	LERDO DE TEJADA	16	7	9
133	BAJADA DE LOS APOMPOS	VERACRUZ DE IGNACIO DE LA LLAVE	LERDO DE TEJADA	36	14	22
134	POCHETA	VERACRUZ DE IGNACIO DE LA LLAVE	LERDO DE TEJADA	80	38	42
135	COLONIA GUAYABAL	VERACRUZ DE IGNACIO DE LA LLAVE	LERDO DE TEJADA	47	28	19
136	PIEDRA INCADA	VERACRUZ DE IGNACIO DE LA LLAVE	LERDO DE TEJADA	2	0	0
137	EL GUAYABAL	VERACRUZ DE IGNACIO DE LA LLAVE	LERDO DE TEJADA	4	0	0
138	LOS PINOS	VERACRUZ DE IGNACIO DE LA LLAVE	LERDO DE TEJADA	7	0	0

No.	Nombre Localidad	Entidad	Municipio	Pob. Total	Mujeres	Hombres
139	LOS COCOS	VERACRUZ DE IGNACIO DE LA LLAVE	LERDO DE TEJADA	2	0	0
140	RANCHO CIRIACO	VERACRUZ DE IGNACIO DE LA LLAVE	LERDO DE TEJADA	3	0	0
141	EL ZAPOTAL (HERMANOS BALDERAS)	VERACRUZ DE IGNACIO DE LA LLAVE	LERDO DE TEJADA	5	0	0
142	EL RINCON CALETON	VERACRUZ DE IGNACIO DE LA LLAVE	SALTABARRANCA	362	184	178
143	ZAMORA CALETON	VERACRUZ DE IGNACIO DE LA LLAVE	SALTABARRANCA	1127	585	542
144	EL MACUILE	VERACRUZ DE IGNACIO DE LA LLAVE	SALTABARRANCA	54	26	28
145	CERRO GALERA CINCO (LA LAGUNA DE LOS PATOS)	VERACRUZ DE IGNACIO DE LA LLAVE	SALTABARRANCA	18	7	11
146	EL CAPULINAR	VERACRUZ DE IGNACIO DE LA LLAVE	SALTABARRANCA	48	24	24
147	EL CIRUELO	VERACRUZ DE IGNACIO DE LA LLAVE	SALTABARRANCA	83	43	40
148	LA LAJA	VERACRUZ DE IGNACIO DE LA LLAVE	SALTABARRANCA	6	0	6
149	EL CARDON	VERACRUZ DE IGNACIO DE LA LLAVE	SALTABARRANCA	7	3	4
150	TRES PIEDRAS	VERACRUZ DE IGNACIO DE LA LLAVE	SALTABARRANCA	13	8	5
151	EL LIRIO	VERACRUZ DE IGNACIO DE LA LLAVE	SALTABARRANCA	8	5	3
152	LA GUADALUPE	VERACRUZ DE IGNACIO DE LA LLAVE	SALTABARRANCA	15	6	9
153	SAN RAMON	VERACRUZ DE IGNACIO DE LA LLAVE	SALTABARRANCA	11	6	5
154	BOCA DE LA SIERRA	VERACRUZ DE IGNACIO DE LA LLAVE	SALTABARRANCA	134	63	71
155	EL BERRACO	VERACRUZ DE IGNACIO DE LA LLAVE	SALTABARRANCA	70	38	32
156	LA PIEDRA	VERACRUZ DE IGNACIO DE LA LLAVE	SALTABARRANCA	8	2	6
157	PASO SALTABARRANCA	VERACRUZ DE IGNACIO DE LA LLAVE	SALTABARRANCA	50	31	19
158	LA SOLEDAD	VERACRUZ DE IGNACIO DE LA LLAVE	SALTABARRANCA	39	19	20
159	SAN LUIS	VERACRUZ DE IGNACIO DE LA LLAVE	SALTABARRANCA	8	4	4
160	PALMA DE SAN DIEGO	VERACRUZ DE IGNACIO DE LA LLAVE	SALTABARRANCA	55	29	26
161	EL NOPO	VERACRUZ DE IGNACIO DE LA LLAVE	SALTABARRANCA	18	9	9
162	EL COCAL	VERACRUZ DE IGNACIO DE LA LLAVE	SAN ANDRES TUXTLA	19	10	9
163	EL ZAPOTAL	VERACRUZ DE IGNACIO DE LA LLAVE	SAN ANDRES TUXTLA	12	4	8
164	SANTA ROSA (LA ISLETA)	VERACRUZ DE IGNACIO DE LA LLAVE	SALTABARRANCA	5	0	0
165	PALO DE FLOR	VERACRUZ DE IGNACIO DE LA LLAVE	SALTABARRANCA	12	0	0
166	EL ACUYAL	VERACRUZ DE IGNACIO DE LA LLAVE	SALTABARRANCA	7	0	0
167	LA MARGARITA (LA PEPETACA)	VERACRUZ DE IGNACIO DE LA LLAVE	SALTABARRANCA	3	0	0
168	EL REMOLINO	VERACRUZ DE IGNACIO DE LA LLAVE	SALTABARRANCA	4	0	0
169	SAN DIEGO	VERACRUZ DE IGNACIO DE LA LLAVE	SALTABARRANCA	4	0	0
170	EL MILAGRO	VERACRUZ DE IGNACIO DE LA LLAVE	SALTABARRANCA	4	0	0
171	EL REMOLINO	VERACRUZ DE IGNACIO DE LA LLAVE	SALTABARRANCA	3	0	0
172	LA Y GRIEGA (LA DIVISION DEL RINCON)	VERACRUZ DE IGNACIO DE LA LLAVE	SALTABARRANCA	6	0	0
173	EL CANELAR	VERACRUZ DE IGNACIO DE LA LLAVE	SALTABARRANCA	2	0	0

No.	Nombre Localidad	Entidad	Municipio	Pob. Total	Mujeres	Hombres
174	EL UVERAL	VERACRUZ DE IGNACIO DE LA LLAVE	SALTABARRANCA	1	0	0
175	SAN DIEGO	VERACRUZ DE IGNACIO DE LA LLAVE	SALTABARRANCA	2	0	0
176	SANTA ELENA	VERACRUZ DE IGNACIO DE LA LLAVE	SALTABARRANCA	6	0	0
177	LA JOYA	VERACRUZ DE IGNACIO DE LA LLAVE	SAN ANDRES TUXTLA	9	0	0
178	BOCA DEL BARCO (BOCA DE SAN JUAN)	VERACRUZ DE IGNACIO DE LA LLAVE	TLACOTALPAN	46	22	24
179	LA GALLARDA	VERACRUZ DE IGNACIO DE LA LLAVE	TLACOTALPAN	35	17	18
180	CERRO DE LA GALLARDA	VERACRUZ DE IGNACIO DE LA LLAVE	TLACOTALPAN	38	17	21
181	SAN FELIPE	VERACRUZ DE IGNACIO DE LA LLAVE	TLACOTALPAN	12	7	5
182	SAN ISIDRO	VERACRUZ DE IGNACIO DE LA LLAVE	TLACOTALPAN	49	21	28
183	CAMARILLA	VERACRUZ DE IGNACIO DE LA LLAVE	TLACOTALPAN	3	0	0
184	LA VUELTA DE SAN MATEO	VERACRUZ DE IGNACIO DE LA LLAVE	TLACOTALPAN	3	0	0
185	RANCHO MANUEL AGUIRRE	VERACRUZ DE IGNACIO DE LA LLAVE	ANGEL R. CABADA	4	0	0
186	RANCHO LOS DOS POTRILLOS	VERACRUZ DE IGNACIO DE LA LLAVE	ANGEL R. CABADA	3	0	0

Fuente: Secretaría de Energía, Sistema de Información Geográfica de Exploración y Extracción de Hidrocarburos, 2017.

Mapa 8. Datos de población en el área contractual 30



Fuente: Sistema de Información Geográfica de Exploración y Extracción de Hidrocarburos, SENER, 2017.

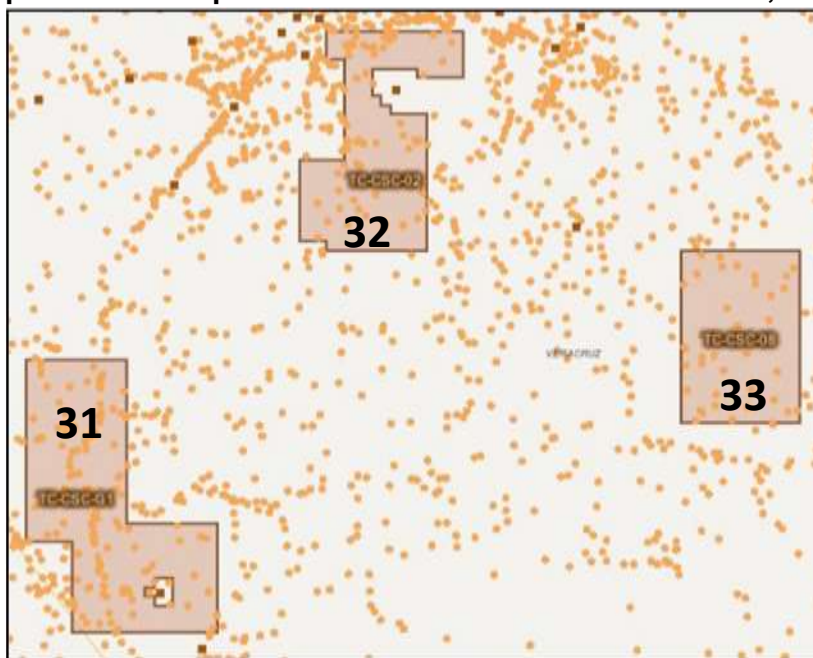
En el área contractual 30 se localizan 39 localidades rurales con un total de 3,786 en población total.

No.	Nombre Localidad	Entidad	Municipio	Pob. Total	Mujeres	Hombres
1	DESVIACION DE SABANETAS	VERACRUZ DE IGNACIO DE LA LLAVE	CHACALTIANGUIS	127	64	63
2	EL MARCIAL (EL COYOLAR)	VERACRUZ DE IGNACIO DE LA LLAVE	ISLA	541	260	281
3	EL CEDRAL (PALO GACHO)	VERACRUZ DE IGNACIO DE LA LLAVE	ISLA	28	12	16
4	EL AGUACATE	VERACRUZ DE IGNACIO DE LA LLAVE	ISLA	3	0	0
5	BUENA VISTA	VERACRUZ DE IGNACIO DE LA LLAVE	JOSE AZUETA	67	34	33
6	LAS CADENAS	VERACRUZ DE IGNACIO DE LA LLAVE	JOSE AZUETA	360	174	186
7	LA FLORIDA SUR	VERACRUZ DE IGNACIO DE LA LLAVE	JOSE AZUETA	285	141	144
8	LA GLORIA	VERACRUZ DE IGNACIO DE LA LLAVE	JOSE AZUETA	346	155	191
9	LA GUADALUPE	VERACRUZ DE IGNACIO DE LA LLAVE	JOSE AZUETA	390	186	204
10	LAGUNA VERDE	VERACRUZ DE IGNACIO DE LA LLAVE	JOSE AZUETA	24	11	13
11	RANCHO NUEVO	VERACRUZ DE IGNACIO DE LA LLAVE	JOSE AZUETA	34	16	18
12	SAN JERONIMO	VERACRUZ DE IGNACIO DE LA LLAVE	JOSE AZUETA	616	295	321
13	SAN LUIS	VERACRUZ DE IGNACIO DE LA LLAVE	JOSE AZUETA	331	175	156
14	SAN LUIS VIEJO	VERACRUZ DE IGNACIO DE LA LLAVE	JOSE AZUETA	12	4	8
15	VERACRUCITO	VERACRUZ DE IGNACIO DE LA LLAVE	JOSE AZUETA	74	39	35
16	TRES HERMANOS CASTILLO	VERACRUZ DE IGNACIO DE LA LLAVE	JOSE AZUETA	9	4	5
17	LA JIMBA	VERACRUZ DE IGNACIO DE LA LLAVE	JOSE AZUETA	37	18	19
18	SAN ANTONIO DE BRAVO	VERACRUZ DE IGNACIO DE LA LLAVE	JOSE AZUETA	291	147	144
19	EL ZORRAL	VERACRUZ DE IGNACIO DE LA LLAVE	JOSE AZUETA	35	16	19
20	EL NUEVO MAGUEY	VERACRUZ DE IGNACIO DE LA LLAVE	JOSE AZUETA	46	25	21
21	LAS TORRES	VERACRUZ DE IGNACIO DE LA LLAVE	JOSE AZUETA	19	7	12
22	SILVINO JIMENEZ MORA	VERACRUZ DE IGNACIO DE LA LLAVE	JOSE AZUETA	15	5	10
23	EL HUASTECO	VERACRUZ DE IGNACIO DE LA LLAVE	JOSE AZUETA	4	0	0
24	LAS MARGARITAS	VERACRUZ DE IGNACIO DE LA LLAVE	JOSE AZUETA	5	0	0
25	REYES TORRES Y MALPICA (EL PALMAR)	VERACRUZ DE IGNACIO DE LA LLAVE	JOSE AZUETA	3	0	0
26	EL ROSARIO	VERACRUZ DE IGNACIO DE LA LLAVE	JOSE AZUETA	6	0	0
27	EL HITAMO	VERACRUZ DE IGNACIO DE LA LLAVE	JOSE AZUETA	16	0	0
28	ALEJANDRO SERAPIO MONTERO	VERACRUZ DE IGNACIO DE LA LLAVE	JOSE AZUETA	4	0	0
29	LA TRINIDAD	VERACRUZ DE IGNACIO DE LA LLAVE	JOSE AZUETA	4	0	0
30	LA GUADALUPE	VERACRUZ DE IGNACIO DE LA LLAVE	JOSE AZUETA	5	0	0
31	DIEGO MARTINEZ CORTES	VERACRUZ DE IGNACIO DE LA LLAVE	JOSE AZUETA	4	0	0
32	LA SOLEDAD	VERACRUZ DE IGNACIO DE LA LLAVE	JOSE AZUETA	12	0	0
33	EL REMOLINO	VERACRUZ DE IGNACIO DE LA LLAVE	JOSE AZUETA	1	0	0

No.	Nombre Localidad	Entidad	Municipio	Pob. Total	Mujeres	Hombres
34	RANCHO BARAJAS	VERACRUZ DE IGNACIO DE LA LLAVE	JOSE AZUETA	9	0	0
35	SERGIO CARMONA	VERACRUZ DE IGNACIO DE LA LLAVE	JOSE AZUETA	6	0	0
36	INES MARTINEZ REYES	VERACRUZ DE IGNACIO DE LA LLAVE	JOSE AZUETA	6	0	0
37	JUAN MARTINEZ RIVERA	VERACRUZ DE IGNACIO DE LA LLAVE	JOSE AZUETA	3	0	0
38	EL OTATE	VERACRUZ DE IGNACIO DE LA LLAVE	JOSE AZUETA	6	0	0
39	LA PENA	VERACRUZ DE IGNACIO DE LA LLAVE	JOSE AZUETA	2	0	0

Fuente: Secretaría de Energía, Sistema de Información Geográfica de Exploración y Extracción de Hidrocarburos, 2017.

Mapa 9. Datos de población en las áreas contractuales 31, 32 y 33



Fuente: Sistema de Información Geográfica de Exploración y Extracción de Hidrocarburos, SENER, 2017.

En las áreas contractuales 31, 32 y 33 se localizan 224 localidades rurales con un total de 13,086 en población total.

No.	Nombre Localidad	Entidad	Municipio	Pob. Total	Mujeres	Hombres
1	DOS ARBOLITOS	VERACRUZ DE IGNACIO DE LA LLAVE	HIDALGOTITLAN	58	27	31
2	COLONIA RODOLFO SANCHEZ TABOADA (PRIMERA SECCION)	VERACRUZ DE IGNACIO DE LA LLAVE	HIDALGOTITLAN	204	99	105
3	NARCISO MENDOZA	VERACRUZ DE IGNACIO DE LA LLAVE	HIDALGOTITLAN	23	8	15
4	BUENAVISTA	VERACRUZ DE IGNACIO DE LA LLAVE	HIDALGOTITLAN	60	31	29
5	EL ARROYITO	VERACRUZ DE IGNACIO DE LA LLAVE	HIDALGOTITLAN	12	4	8
6	LA SOLEDAD	VERACRUZ DE IGNACIO DE LA LLAVE	HIDALGOTITLAN	14	10	4
7	LOS ARELLANO	VERACRUZ DE IGNACIO DE LA LLAVE	HIDALGOTITLAN	23	9	14
8	KILOMETRO CINCUENTA	VERACRUZ DE IGNACIO DE LA LLAVE	JALTIPLAN	115	64	51

No.	Nombre Localidad	Entidad	Municipio	Pob. Total	Mujeres	Hombres
9	COPILOLOYITA	VERACRUZ DE IGNACIO DE LA LLAVE	JESUS CARRANZA	555	286	269
10	COLONIA NUEVO MORELOS	VERACRUZ DE IGNACIO DE LA LLAVE	JESUS CARRANZA	2348	1199	1149
11	LA JAROCHITA	VERACRUZ DE IGNACIO DE LA LLAVE	JESUS CARRANZA	102	51	51
12	LAS LIMAS	VERACRUZ DE IGNACIO DE LA LLAVE	JESUS CARRANZA	331	169	162
13	EL NARANJO	VERACRUZ DE IGNACIO DE LA LLAVE	JESUS CARRANZA	214	101	113
14	NAZARIO ORTIZ GARZA (EL VEINTIDOS)	VERACRUZ DE IGNACIO DE LA LLAVE	JESUS CARRANZA	30	17	13
15	PALO DULCE	VERACRUZ DE IGNACIO DE LA LLAVE	JESUS CARRANZA	507	261	246
16	EUGENIO MENDEZ DOCURRO	VERACRUZ DE IGNACIO DE LA LLAVE	JESUS CARRANZA	274	152	122
17	EL BRAMADERO	VERACRUZ DE IGNACIO DE LA LLAVE	JESUS CARRANZA	13	4	9
18	HIDALGUENSE	VERACRUZ DE IGNACIO DE LA LLAVE	JESUS CARRANZA	5	2	3
19	LA ESPERANZA	VERACRUZ DE IGNACIO DE LA LLAVE	JESUS CARRANZA	16	11	5
20	EL MORO	VERACRUZ DE IGNACIO DE LA LLAVE	JESUS CARRANZA	19	8	11
21	EL REDENTOR	VERACRUZ DE IGNACIO DE LA LLAVE	JESUS CARRANZA	19	9	10
22	SAN JAVIER	VERACRUZ DE IGNACIO DE LA LLAVE	JESUS CARRANZA	10	5	5
23	BRECHA NUMERO DIECISIETE	VERACRUZ DE IGNACIO DE LA LLAVE	JESUS CARRANZA	12	7	5
24	PUENTE LA GLORIA	VERACRUZ DE IGNACIO DE LA LLAVE	JESUS CARRANZA	24	11	13
25	CHAPINGO	VERACRUZ DE IGNACIO DE LA LLAVE	JESUS CARRANZA	11	6	5
26	EL VERGEL	VERACRUZ DE IGNACIO DE LA LLAVE	JESUS CARRANZA	24	13	11
27	EL TOTOLOCHE	VERACRUZ DE IGNACIO DE LA LLAVE	JESUS CARRANZA	15	6	9
28	BRECHA NUMERO VEINTIUNO	VERACRUZ DE IGNACIO DE LA LLAVE	JESUS CARRANZA	31	15	16
29	LOS PINOS	VERACRUZ DE IGNACIO DE LA LLAVE	JESUS CARRANZA	13	7	6
30	EL PARAISO	VERACRUZ DE IGNACIO DE LA LLAVE	JESUS CARRANZA	1072	551	521
31	CUAUHTEMOC	VERACRUZ DE IGNACIO DE LA LLAVE	JESUS CARRANZA	20	10	10
32	EL RECUERDO	VERACRUZ DE IGNACIO DE LA LLAVE	HIDALGOTITLAN	4	0	0
33	SANTA ANITA	VERACRUZ DE IGNACIO DE LA LLAVE	HIDALGOTITLAN	11	0	0
34	EL FORTUNO	VERACRUZ DE IGNACIO DE LA LLAVE	HIDALGOTITLAN	7	0	0
35	LUIS HERNANDEZ SALAZAR	VERACRUZ DE IGNACIO DE LA LLAVE	HIDALGOTITLAN	5	0	0
36	EL MIRADOR	VERACRUZ DE IGNACIO DE LA LLAVE	HIDALGOTITLAN	13	0	0
37	EL OLVIDO	VERACRUZ DE IGNACIO DE LA LLAVE	HIDALGOTITLAN	2	0	0
38	LUCINO SAMANO	VERACRUZ DE IGNACIO DE LA LLAVE	HIDALGOTITLAN	1	0	0
39	PERFECTO VALENZUELA	VERACRUZ DE IGNACIO DE LA LLAVE	HIDALGOTITLAN	6	0	0
40	PETAPA	VERACRUZ DE IGNACIO DE LA LLAVE	JALTIPAN	4	0	0
41	SAN MIGUEL	VERACRUZ DE IGNACIO DE LA LLAVE	JESUS CARRANZA	8	0	0
42	ANAHI	VERACRUZ DE IGNACIO DE LA LLAVE	JESUS CARRANZA	3	0	0
43	LA BASCULA	VERACRUZ DE IGNACIO DE LA LLAVE	JESUS CARRANZA	1	0	0

No.	Nombre Localidad	Entidad	Municipio	Pob. Total	Mujeres	Hombres
44	CHICAJAN VIEJO	VERACRUZ DE IGNACIO DE LA LLAVE	JESUS CARRANZA	6	0	0
45	RANCHO PETROLERO (LA HERRADURA)	VERACRUZ DE IGNACIO DE LA LLAVE	JESUS CARRANZA	5	0	0
46	SAN FERNANDO	VERACRUZ DE IGNACIO DE LA LLAVE	JESUS CARRANZA	4	0	0
47	EL NARANJO	VERACRUZ DE IGNACIO DE LA LLAVE	JESUS CARRANZA	10	0	0
48	NICTEJHA	VERACRUZ DE IGNACIO DE LA LLAVE	JESUS CARRANZA	3	0	0
49	EL OASIS	VERACRUZ DE IGNACIO DE LA LLAVE	JESUS CARRANZA	1	0	0
50	LA PLATA	VERACRUZ DE IGNACIO DE LA LLAVE	JESUS CARRANZA	4	0	0
51	SANTA LUCINA	VERACRUZ DE IGNACIO DE LA LLAVE	JESUS CARRANZA	9	0	0
52	SAN JOSE	VERACRUZ DE IGNACIO DE LA LLAVE	JESUS CARRANZA	9	0	0
53	EL TOPACIO	VERACRUZ DE IGNACIO DE LA LLAVE	JESUS CARRANZA	3	0	0
54	EL MERENGUE	VERACRUZ DE IGNACIO DE LA LLAVE	JESUS CARRANZA	3	0	0
55	SANTO DOMINGO	VERACRUZ DE IGNACIO DE LA LLAVE	JESUS CARRANZA	4	0	0
56	SAN MARTIN	VERACRUZ DE IGNACIO DE LA LLAVE	JESUS CARRANZA	3	0	0
57	EL PINO	VERACRUZ DE IGNACIO DE LA LLAVE	JESUS CARRANZA	2	0	0
58	RANCHO ESPIN	VERACRUZ DE IGNACIO DE LA LLAVE	JESUS CARRANZA	8	0	0
59	BRECHA NUMERO DIECIOCHO	VERACRUZ DE IGNACIO DE LA LLAVE	JESUS CARRANZA	4	0	0
60	SAN GABRIEL	VERACRUZ DE IGNACIO DE LA LLAVE	JESUS CARRANZA	4	0	0
61	EL ROBLE (LOS PINOS)	VERACRUZ DE IGNACIO DE LA LLAVE	JESUS CARRANZA	2	0	0
62	EL SALVADOR	VERACRUZ DE IGNACIO DE LA LLAVE	JESUS CARRANZA	2	0	0
63	LA GUADALUPE	VERACRUZ DE IGNACIO DE LA LLAVE	JESUS CARRANZA	6	0	0
64	CRISTO REY	VERACRUZ DE IGNACIO DE LA LLAVE	JESUS CARRANZA	6	0	0
65	SAN MATEO	VERACRUZ DE IGNACIO DE LA LLAVE	JESUS CARRANZA	3	0	0
66	EL PORVENIR	VERACRUZ DE IGNACIO DE LA LLAVE	JESUS CARRANZA	9	0	0
67	EL TENIENTE	VERACRUZ DE IGNACIO DE LA LLAVE	JESUS CARRANZA	11	0	0
68	ALTAMIRA	VERACRUZ DE IGNACIO DE LA LLAVE	JESUS CARRANZA	3	0	0
69	EL PRIMO	VERACRUZ DE IGNACIO DE LA LLAVE	JESUS CARRANZA	3	0	0
70	RANCHO LOS VELASCO	VERACRUZ DE IGNACIO DE LA LLAVE	JESUS CARRANZA	7	0	0
71	LA JARANA	VERACRUZ DE IGNACIO DE LA LLAVE	JESUS CARRANZA	6	0	0
72	EL ATORON	VERACRUZ DE IGNACIO DE LA LLAVE	JESUS CARRANZA	8	0	0
73	BUENA VISTA	VERACRUZ DE IGNACIO DE LA LLAVE	JESUS CARRANZA	7	0	0
74	EL CENTINELA	VERACRUZ DE IGNACIO DE LA LLAVE	JESUS CARRANZA	3	0	0
75	EL COMINO	VERACRUZ DE IGNACIO DE LA LLAVE	JESUS CARRANZA	7	0	0
76	LA GALERA (LOS PINOS) [GRANJA]	VERACRUZ DE IGNACIO DE LA LLAVE	JESUS CARRANZA	7	0	0
77	LA LOMA	VERACRUZ DE IGNACIO DE LA LLAVE	JESUS CARRANZA	3	0	0
78	EL MANANTIAL	VERACRUZ DE IGNACIO DE LA LLAVE	JESUS CARRANZA	4	0	0

No.	Nombre Localidad	Entidad	Municipio	Pob. Total	Mujeres	Hombres
79	EL NARANJAL	VERACRUZ DE IGNACIO DE LA LLAVE	JESUS CARRANZA	5	0	0
80	MICHOACANEJO	VERACRUZ DE IGNACIO DE LA LLAVE	JESUS CARRANZA	4	0	0
81	EL ROBLITO	VERACRUZ DE IGNACIO DE LA LLAVE	JESUS CARRANZA	4	0	0
82	SAN MARTIN	VERACRUZ DE IGNACIO DE LA LLAVE	JESUS CARRANZA	5	0	0
83	SANTA ROSA	VERACRUZ DE IGNACIO DE LA LLAVE	JESUS CARRANZA	14	0	0
84	CHICAJAN	VERACRUZ DE IGNACIO DE LA LLAVE	JESUS CARRANZA	1	0	0
85	TRES MARIAS	VERACRUZ DE IGNACIO DE LA LLAVE	JESUS CARRANZA	7	0	0
86	LOS MILAGROS	VERACRUZ DE IGNACIO DE LA LLAVE	JESUS CARRANZA	6	0	0
87	CONCHITA	VERACRUZ DE IGNACIO DE LA LLAVE	JESUS CARRANZA	7	0	0
88	EL GATUNO	VERACRUZ DE IGNACIO DE LA LLAVE	JESUS CARRANZA	5	0	0
89	SAN MIGUEL	VERACRUZ DE IGNACIO DE LA LLAVE	JESUS CARRANZA	4	0	0
90	EL TRIUNFO	VERACRUZ DE IGNACIO DE LA LLAVE	JESUS CARRANZA	2	0	0
91	LOS TUCANES	VERACRUZ DE IGNACIO DE LA LLAVE	JESUS CARRANZA	2	0	0
92	EL DORADO	VERACRUZ DE IGNACIO DE LA LLAVE	JESUS CARRANZA	3	0	0
93	DOS ARBOLITOS	VERACRUZ DE IGNACIO DE LA LLAVE	JESUS CARRANZA	3	0	0
94	EL FELIZARDO	VERACRUZ DE IGNACIO DE LA LLAVE	JESUS CARRANZA	1	0	0
95	LAS GOLONDRINAS	VERACRUZ DE IGNACIO DE LA LLAVE	JESUS CARRANZA	5	0	0
96	JERUSALEM	VERACRUZ DE IGNACIO DE LA LLAVE	JESUS CARRANZA	5	0	0
97	MARIA DE JESUS	VERACRUZ DE IGNACIO DE LA LLAVE	JESUS CARRANZA	8	0	0
98	SAN LUIS	VERACRUZ DE IGNACIO DE LA LLAVE	JESUS CARRANZA	4	0	0
99	EL VEINTICUATRO	VERACRUZ DE IGNACIO DE LA LLAVE	JESUS CARRANZA	7	0	0
100	EL EDEN	VERACRUZ DE IGNACIO DE LA LLAVE	JESUS CARRANZA	5	0	0
101	LA JOYA	VERACRUZ DE IGNACIO DE LA LLAVE	JESUS CARRANZA	3	0	0
102	CHICHONAL NOPALAPA	VERACRUZ DE IGNACIO DE LA LLAVE	MINATITLAN	269	134	135
103	EL MONAL	VERACRUZ DE IGNACIO DE LA LLAVE	MINATITLAN	188	94	94
104	AGUA FRIA	VERACRUZ DE IGNACIO DE LA LLAVE	MINATITLAN	66	34	32
105	EMILIANO ZAPATA	VERACRUZ DE IGNACIO DE LA LLAVE	MINATITLAN	317	151	166
106	LA ESMERALDA	VERACRUZ DE IGNACIO DE LA LLAVE	MINATITLAN	224	116	108
107	EL FAISAN	VERACRUZ DE IGNACIO DE LA LLAVE	MINATITLAN	25	14	11
108	IGNACIO ALDAMA (EL TERESO)	VERACRUZ DE IGNACIO DE LA LLAVE	MINATITLAN	82	42	40
109	LAZARO CARDENAS	VERACRUZ DE IGNACIO DE LA LLAVE	MINATITLAN	78	38	40
110	EL METATE	VERACRUZ DE IGNACIO DE LA LLAVE	MINATITLAN	86	46	40
111	LAS PALMAS	VERACRUZ DE IGNACIO DE LA LLAVE	MINATITLAN	185	94	91
112	SEHUALACA	VERACRUZ DE IGNACIO DE LA LLAVE	MINATITLAN	81	37	44
113	TORTUGUERO CHICO	VERACRUZ DE IGNACIO DE LA LLAVE	MINATITLAN	162	84	78

No.	Nombre Localidad	Entidad	Municipio	Pob. Total	Mujeres	Hombres
114	EL ACUYAL	VERACRUZ DE IGNACIO DE LA LLAVE	MINATITLAN	37	18	19
115	EL SAUCE	VERACRUZ DE IGNACIO DE LA LLAVE	MINATITLAN	21	13	8
116	SAN VICENTE	VERACRUZ DE IGNACIO DE LA LLAVE	MINATITLAN	57	33	24
117	DESVIACION AGUA FRIA	VERACRUZ DE IGNACIO DE LA LLAVE	MINATITLAN	71	37	34
118	JOSE PEREZ	VERACRUZ DE IGNACIO DE LA LLAVE	MINATITLAN	21	11	10
119	SANTA FE	VERACRUZ DE IGNACIO DE LA LLAVE	OLUTA	16	7	9
120	CAOBAL	VERACRUZ DE IGNACIO DE LA LLAVE	SAN JUAN EVANGELISTA	396	207	189
121	EJIDO GUADALUPE VICTORIA	VERACRUZ DE IGNACIO DE LA LLAVE	SAN JUAN EVANGELISTA	561	288	273
122	EJIDO EL IXTAL	VERACRUZ DE IGNACIO DE LA LLAVE	SAN JUAN EVANGELISTA	281	139	142
123	EJIDO LAZARO CARDENAS (LA GLORIA)	VERACRUZ DE IGNACIO DE LA LLAVE	SAN JUAN EVANGELISTA	494	257	237
124	LOMA BONITA	VERACRUZ DE IGNACIO DE LA LLAVE	SAN JUAN EVANGELISTA	563	264	299
125	RANCHO ALEGRE	VERACRUZ DE IGNACIO DE LA LLAVE	SAN JUAN EVANGELISTA	48	21	27
126	SANTA ROSA DE LIMA	VERACRUZ DE IGNACIO DE LA LLAVE	SAN JUAN EVANGELISTA	29	15	14
127	EL MIRADOR	VERACRUZ DE IGNACIO DE LA LLAVE	SAN JUAN EVANGELISTA	24	13	11
128	TERRANOVA	VERACRUZ DE IGNACIO DE LA LLAVE	SAN JUAN EVANGELISTA	12	5	7
129	LA PROVIDENCIA	VERACRUZ DE IGNACIO DE LA LLAVE	SAN JUAN EVANGELISTA	21	11	10
130	EL NANCHE	VERACRUZ DE IGNACIO DE LA LLAVE	SAN JUAN EVANGELISTA	15	7	8
131	EJIDO LAZARO CARDENAS	VERACRUZ DE IGNACIO DE LA LLAVE	SAN JUAN EVANGELISTA	31	17	14
132	EL SAUZALITO	VERACRUZ DE IGNACIO DE LA LLAVE	SAN JUAN EVANGELISTA	22	12	10
133	TRES POTRILLOS	VERACRUZ DE IGNACIO DE LA LLAVE	SAN JUAN EVANGELISTA	8	4	4
134	SAN ANTONIO	VERACRUZ DE IGNACIO DE LA LLAVE	SAYULA DE ALEMÁN	135	56	79
135	PERRO DE AGUA	VERACRUZ DE IGNACIO DE LA LLAVE	MINATITLAN	4	0	0
136	EL BRONCE	VERACRUZ DE IGNACIO DE LA LLAVE	MINATITLAN	2	0	0
137	LOS TRES HERMANOS (LA BASCULA)	VERACRUZ DE IGNACIO DE LA LLAVE	MINATITLAN	14	0	0
138	GERARDO REYES MAYO (EJIDO BUENAVISTA NOPALAPA)	VERACRUZ DE IGNACIO DE LA LLAVE	MINATITLAN	4	0	0
139	SAN MARTIN	VERACRUZ DE IGNACIO DE LA LLAVE	OLUTA	3	0	0
140	LA ESPERANZA	VERACRUZ DE IGNACIO DE LA LLAVE	OLUTA	6	0	0
141	EL GUAYACAN	VERACRUZ DE IGNACIO DE LA LLAVE	SAN JUAN EVANGELISTA	3	0	0
142	LA JOYA	VERACRUZ DE IGNACIO DE LA LLAVE	SAN JUAN EVANGELISTA	3	0	0
143	FINCA MARIBEL	VERACRUZ DE IGNACIO DE LA LLAVE	SAN JUAN EVANGELISTA	8	0	0
144	RANCHO NAOLINCO	VERACRUZ DE IGNACIO DE LA LLAVE	SAN JUAN EVANGELISTA	5	0	0
145	PASO JUAREZ	VERACRUZ DE IGNACIO DE LA LLAVE	SAN JUAN EVANGELISTA	4	0	0
146	LAS PALMAS	VERACRUZ DE IGNACIO DE LA LLAVE	SAN JUAN EVANGELISTA	4	0	0
147	LOS QUINTANILLA	VERACRUZ DE IGNACIO DE LA LLAVE	SAN JUAN EVANGELISTA	1	0	0

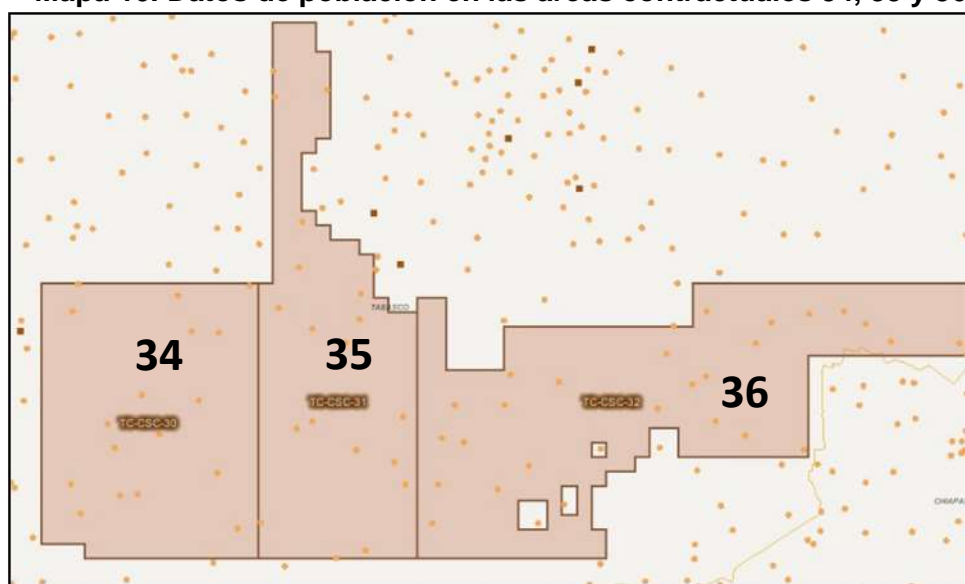
No.	Nombre Localidad	Entidad	Municipio	Pob. Total	Mujeres	Hombres
148	LA REATA	VERACRUZ DE IGNACIO DE LA LLAVE	SAN JUAN EVANGELISTA	7	0	0
149	CECILIO RETAMA VELAZCO	VERACRUZ DE IGNACIO DE LA LLAVE	SAN JUAN EVANGELISTA	4	0	0
150	EL DIAMANTE	VERACRUZ DE IGNACIO DE LA LLAVE	SAN JUAN EVANGELISTA	5	0	0
151	LA ESMERALDA	VERACRUZ DE IGNACIO DE LA LLAVE	SAN JUAN EVANGELISTA	4	0	0
152	JOSE MARIA PINO SUAREZ	VERACRUZ DE IGNACIO DE LA LLAVE	SAN JUAN EVANGELISTA	12	0	0
153	LOS PELUCONES	VERACRUZ DE IGNACIO DE LA LLAVE	SAN JUAN EVANGELISTA	5	0	0
154	EL PROGRESO	VERACRUZ DE IGNACIO DE LA LLAVE	SAN JUAN EVANGELISTA	5	0	0
155	LA AURORA	VERACRUZ DE IGNACIO DE LA LLAVE	SAN JUAN EVANGELISTA	10	0	0
156	RANCHO TECOLUTLA	VERACRUZ DE IGNACIO DE LA LLAVE	SAN JUAN EVANGELISTA	3	0	0
157	SANTIAGO RETAMA VELAZCO (EL CUBILETE)	VERACRUZ DE IGNACIO DE LA LLAVE	SAN JUAN EVANGELISTA	9	0	0
158	CAYETANO FERNANDEZ	VERACRUZ DE IGNACIO DE LA LLAVE	SAN JUAN EVANGELISTA	4	0	0
159	SAN ISIDRO	VERACRUZ DE IGNACIO DE LA LLAVE	SAN JUAN EVANGELISTA	7	0	0
160	EL BANO	VERACRUZ DE IGNACIO DE LA LLAVE	SAN JUAN EVANGELISTA	5	0	0
161	LA CEIBA	VERACRUZ DE IGNACIO DE LA LLAVE	SAN JUAN EVANGELISTA	14	0	0
162	LA GRINGA	VERACRUZ DE IGNACIO DE LA LLAVE	SAN JUAN EVANGELISTA	8	0	0
163	EL TORO	VERACRUZ DE IGNACIO DE LA LLAVE	SAN JUAN EVANGELISTA	7	0	0
164	APOSTOL FRANCISCO I. MADERO	VERACRUZ DE IGNACIO DE LA LLAVE	TEXISTEPEC	101	48	53
165	COLOMBIA	VERACRUZ DE IGNACIO DE LA LLAVE	TEXISTEPEC	206	100	106
166	EMILIANO ZAPATA	VERACRUZ DE IGNACIO DE LA LLAVE	TEXISTEPEC	336	168	168
167	LOMA CENTRAL	VERACRUZ DE IGNACIO DE LA LLAVE	TEXISTEPEC	157	83	74
168	OJO DE AGUA	VERACRUZ DE IGNACIO DE LA LLAVE	TEXISTEPEC	327	159	168
169	CASAS VIEJAS	VERACRUZ DE IGNACIO DE LA LLAVE	TEXISTEPEC	35	18	17
170	BUENAVISTA (EL CORPAL)	VERACRUZ DE IGNACIO DE LA LLAVE	TEXISTEPEC	103	54	49
171	EJIDO TEXISTEPEC	VERACRUZ DE IGNACIO DE LA LLAVE	TEXISTEPEC	46	21	25
172	LA CAL	VERACRUZ DE IGNACIO DE LA LLAVE	TEXISTEPEC	22	10	12
173	ZACATAL	VERACRUZ DE IGNACIO DE LA LLAVE	TEXISTEPEC	61	31	30
174	LA CEIBA	VERACRUZ DE IGNACIO DE LA LLAVE	TEXISTEPEC	9	3	6
175	EL CENTRALITO	VERACRUZ DE IGNACIO DE LA LLAVE	TEXISTEPEC	37	18	19
176	LA LAGUNA LA CAL	VERACRUZ DE IGNACIO DE LA LLAVE	TEXISTEPEC	10	4	6
177	EL RECREO	VERACRUZ DE IGNACIO DE LA LLAVE	SAYULA DE ALEMAN	5	0	0
178	FINCA LA FLORIDA	VERACRUZ DE IGNACIO DE LA LLAVE	SAYULA DE ALEMAN	8	0	0
179	RANCHO ALTAMIRANO	VERACRUZ DE IGNACIO DE LA LLAVE	SAYULA DE ALEMAN	3	0	0
180	EL CARMEN	VERACRUZ DE IGNACIO DE LA LLAVE	SAYULA DE ALEMAN	7	0	0
181	EL TRIUNFO DE MEXIQUE (LA VELTER)	VERACRUZ DE IGNACIO DE LA LLAVE	SAYULA DE ALEMAN	3	0	0
182	LA HERRADURA	VERACRUZ DE IGNACIO DE LA LLAVE	SAYULA DE ALEMAN	2	0	0

No.	Nombre Localidad	Entidad	Municipio	Pob. Total	Mujeres	Hombres
183	SAN JOSE	VERACRUZ DE IGNACIO DE LA LLAVE	SAYULA DE ALEMAN	4	0	0
184	SATURNINO AGUILAR	VERACRUZ DE IGNACIO DE LA LLAVE	SAYULA DE ALEMAN	4	0	0
185	SAN MIGUEL	VERACRUZ DE IGNACIO DE LA LLAVE	TEXISTEPEC	6	0	0
186	SAN RAFAEL MEYAPAN	VERACRUZ DE IGNACIO DE LA LLAVE	TEXISTEPEC	6	0	0
187	EL AZUZUL	VERACRUZ DE IGNACIO DE LA LLAVE	TEXISTEPEC	2	0	0
188	LAS CARMELITAS	VERACRUZ DE IGNACIO DE LA LLAVE	TEXISTEPEC	8	0	0
189	LOS PINOS	VERACRUZ DE IGNACIO DE LA LLAVE	TEXISTEPEC	4	0	0
190	EL PROGRESO	VERACRUZ DE IGNACIO DE LA LLAVE	TEXISTEPEC	12	0	0
191	LA CONSENTIDA	VERACRUZ DE IGNACIO DE LA LLAVE	TEXISTEPEC	14	0	0
192	LA VERONICA	VERACRUZ DE IGNACIO DE LA LLAVE	TEXISTEPEC	4	0	0
193	LA FRONTERA	VERACRUZ DE IGNACIO DE LA LLAVE	TEXISTEPEC	3	0	0
194	SAN RAFAEL	VERACRUZ DE IGNACIO DE LA LLAVE	TEXISTEPEC	6	0	0
195	EL VIEJO (SAN CARLOS)	VERACRUZ DE IGNACIO DE LA LLAVE	TEXISTEPEC	4	0	0
196	TRES LOMAS	VERACRUZ DE IGNACIO DE LA LLAVE	TEXISTEPEC	1	0	0
197	FINCA BLANCA ESTRELLA	VERACRUZ DE IGNACIO DE LA LLAVE	TEXISTEPEC	12	0	0
198	LA GLORIA	VERACRUZ DE IGNACIO DE LA LLAVE	TEXISTEPEC	5	0	0
199	LAS SALINAS	VERACRUZ DE IGNACIO DE LA LLAVE	TEXISTEPEC	2	0	0
200	LAS AMERICAS	VERACRUZ DE IGNACIO DE LA LLAVE	TEXISTEPEC	6	0	0
201	LA CEIBA	VERACRUZ DE IGNACIO DE LA LLAVE	TEXISTEPEC	6	0	0
202	EL MANGAL	VERACRUZ DE IGNACIO DE LA LLAVE	TEXISTEPEC	1	0	0
203	PATOLMAN	VERACRUZ DE IGNACIO DE LA LLAVE	TEXISTEPEC	7	0	0
204	EL RECREO	VERACRUZ DE IGNACIO DE LA LLAVE	TEXISTEPEC	1	0	0
205	EL CHININE	VERACRUZ DE IGNACIO DE LA LLAVE	TEXISTEPEC	6	0	0
206	EL SUSPIRO	VERACRUZ DE IGNACIO DE LA LLAVE	TEXISTEPEC	10	0	0
207	LAS MESAS	VERACRUZ DE IGNACIO DE LA LLAVE	TEXISTEPEC	6	0	0
208	LA AVISPA	VERACRUZ DE IGNACIO DE LA LLAVE	TEXISTEPEC	6	0	0
209	EL MANILAR	VERACRUZ DE IGNACIO DE LA LLAVE	TEXISTEPEC	7	0	0
210	EL MIRADOR	VERACRUZ DE IGNACIO DE LA LLAVE	TEXISTEPEC	1	0	0
211	LA PUERTA BLANCA	VERACRUZ DE IGNACIO DE LA LLAVE	TEXISTEPEC	6	0	0
212	RANCHO GRANDE	VERACRUZ DE IGNACIO DE LA LLAVE	TEXISTEPEC	2	0	0
213	SAN ISIDRO	VERACRUZ DE IGNACIO DE LA LLAVE	TEXISTEPEC	5	0	0
214	EL LIMON	VERACRUZ DE IGNACIO DE LA LLAVE	TEXISTEPEC	11	0	0
215	LA BASCULA	VERACRUZ DE IGNACIO DE LA LLAVE	TEXISTEPEC	2	0	0
216	LA PRIMAVERA	VERACRUZ DE IGNACIO DE LA LLAVE	TEXISTEPEC	4	0	0
217	SANTA CRUZ	VERACRUZ DE IGNACIO DE LA LLAVE	TEXISTEPEC	7	0	0

No.	Nombre Localidad	Entidad	Municipio	Pob. Total	Mujeres	Hombres
218	SANTA ISABEL	VERACRUZ DE IGNACIO DE LA LLAVE	TEXISTEPEC	2	0	0
219	EJIDO TEXISTEPEC (EX-HACIENDA CAMAHUACAPA)	VERACRUZ DE IGNACIO DE LA LLAVE	TEXISTEPEC	6	0	0
220	EL CHININE	VERACRUZ DE IGNACIO DE LA LLAVE	TEXISTEPEC	4	0	0
221	LA CAL	VERACRUZ DE IGNACIO DE LA LLAVE	TEXISTEPEC	7	0	0
222	LAS PALOMAS	VERACRUZ DE IGNACIO DE LA LLAVE	TEXISTEPEC	2	0	0
223	SAN ANTONIO	VERACRUZ DE IGNACIO DE LA LLAVE	TEXISTEPEC	9	0	0
224	NUEVO ZARAGOZA TERCERA FRACCION	VERACRUZ DE IGNACIO DE LA LLAVE	MINATITLAN	63	36	27

Fuente: Secretaría de Energía, Sistema de Información Geográfica de Exploración y Extracción de Hidrocarburos, 2017.

Mapa 10. Datos de población en las áreas contractuales 34, 35 y 36



Fuente: Sistema de Información Geográfica de Exploración y Extracción de Hidrocarburos, SENER, 2017.

En las áreas contractuales 34, 35 y 36 se localizan 63 localidades rurales con un total de 24,976 en población total.

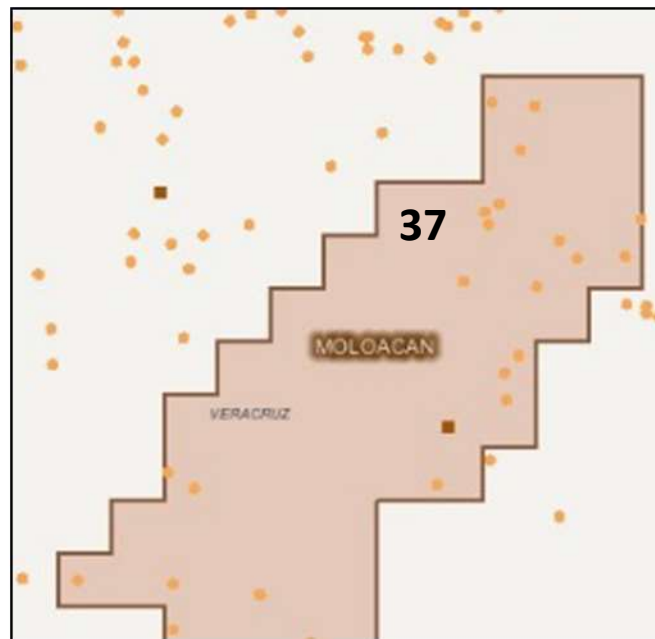
No.	Nombre Localidad	Entidad	Municipio	Pob. Total	Mujeres	Hombres
1	CALICANTO 1RA. SECCION	TABASCO	JALAPA	389	192	197
2	CALICANTO 2DA. SECCION	TABASCO	JALAPA	751	369	382
3	CALICANTO 3RA. SECCION	TABASCO	JALAPA	194	102	92
4	HUAPACAL 1RA. SECCION	TABASCO	JALAPA	243	132	111
5	HUAPACAL 2DA. SECCION	TABASCO	JALAPA	198	97	101
6	JALAPA	TABASCO	JALAPA	481	242	239
7	SAN MIGUEL ADENTRO 1RA. SECCION	TABASCO	JALAPA	552	269	283
8	SAN MIGUEL AFUERA	TABASCO	JALAPA	284	146	138
9	SAN MIGUEL ADENTRO 2DA. SECCION	TABASCO	JALAPA	466	231	235
10	CALICANTO (RINCONADA)	TABASCO	JALAPA	177	84	93

No.	Nombre Localidad	Entidad	Municipio	Pob. Total	Mujeres	Hombres
11	ABASOLO	TABASCO	MACUSPANA	361	177	184
12	ALCALDE MAYOR	TABASCO	MACUSPANA	664	326	338
13	TULIJA SECCION CHINAL	TABASCO	MACUSPANA	174	89	85
14	ALVARO OBREGON	TABASCO	MACUSPANA	384	178	206
15	ALLENDE BAJO 2DA. SECCION	TABASCO	MACUSPANA	525	260	265
16	BAJO TULIJA	TABASCO	MACUSPANA	308	148	160
17	BONANZA 1RA. SECCION	TABASCO	MACUSPANA	442	234	208
18	LAS CAMPANAS	TABASCO	MACUSPANA	243	128	115
19	CARLOS GREENE 2DA. SECCION	TABASCO	MACUSPANA	141	68	73
20	CUAUHTEMOC	TABASCO	MACUSPANA	287	148	139
21	FRANCISCO JAVIER MINA (EL COCO)	TABASCO	MACUSPANA	524	280	244
22	GREGORIO MENDEZ 2DA. SECCION (PATAZTAL)	TABASCO	MACUSPANA	680	346	334
23	GREGORIO MENDEZ 1RA. SECCION	TABASCO	MACUSPANA	301	152	149
24	GUADALUPE VICTORIA	TABASCO	MACUSPANA	109	53	56
25	GUILLERMO PRIETO	TABASCO	MACUSPANA	233	118	115
26	GUSTAVO A. MADERO	TABASCO	MACUSPANA	259	127	132
27	JOSE MARIA PINO SUAREZ	TABASCO	MACUSPANA	1563	780	783
28	LERDO DE TEJADA 2DA. SECCION	TABASCO	MACUSPANA	578	299	279
29	MIGUEL ALLENDE	TABASCO	MACUSPANA	199	94	105
30	MONTE ADENTRO	TABASCO	MACUSPANA	1988	1039	949
31	NARCISO MENDOZA 1RA. SECCION	TABASCO	MACUSPANA	122	59	63
32	NICOLAS BRAVO	TABASCO	MACUSPANA	1001	512	489
33	PARAISO	TABASCO	MACUSPANA	289	145	144
34	PEDRO A. GONZALEZ	TABASCO	MACUSPANA	302	159	143
35	PEDRO C. COLORADO 1RA. SECCION	TABASCO	MACUSPANA	859	416	443
36	SANTUARIO 1RA. SECCION (ESTACION MACUSPANA)	TABASCO	MACUSPANA	760	369	391
37	SANTUARIO 2DA. SECCION	TABASCO	MACUSPANA	257	128	129
38	ALLENDE BAJO 1RA. SECCION (SAN JOAQUIN)	TABASCO	MACUSPANA	257	122	135
39	ALLENDE BAJO 2DA. SECCION (SAN DIEGO)	TABASCO	MACUSPANA	42	21	21
40	FRANCISCO VILLA	TABASCO	MACUSPANA	659	338	321
41	EL CHINALITO	TABASCO	MACUSPANA	273	130	143
42	LIMBANO BLANDIN 2DA. SECCION	TABASCO	MACUSPANA	18	9	9
43	PEDRO C. COLORADO 2DA. SECCION (ORIZABA)	TABASCO	MACUSPANA	114	56	58
44	SAN LUCAS	TABASCO	MACUSPANA	23	14	9
45	NARCISO MENDOZA 2DA. SECCION	TABASCO	MACUSPANA	202	105	97
46	SITIO NUEVO	TABASCO	MACUSPANA	228	113	115
47	BUENA VISTA (PUXCATAN)	TABASCO	MACUSPANA	1415	720	695
48	CELIA GONZALEZ DE ROVIROSA	TABASCO	MACUSPANA	170	93	77

No.	Nombre Localidad	Entidad	Municipio	Pob. Total	Mujeres	Hombres
49	CLEMENTE REYES 2DA. SECCION	TABASCO	MACUSPANA	218	107	111
50	ABASOLO 1RA. SECCION	TABASCO	MACUSPANA	335	171	164
51	BAJO ALLENDE 1RA. SECCION	TABASCO	MACUSPANA	150	73	77
52	ABASOLO 2DA. SECCION	TABASCO	MACUSPANA	204	96	108
53	CARLOS GREENE 1RA. SECCION	TABASCO	MACUSPANA	264	135	129
54	JOSE MARIA MORELOS Y PAVON	TABASCO	TACOTALPA	439	227	212
55	ARROYO CIEGO 1RA. SECCION	TABASCO	TACOTALPA	62	31	31
56	POCHITOCAL 1RA. SECCION (TILA Y TORONJO)	TABASCO	TACOTALPA	455	241	214
57	POCHITOCAL 2DA. SECCION	TABASCO	TACOTALPA	380	182	198
58	POCHITOCAL 3RA. SECCION	TABASCO	TACOTALPA	537	267	270
59	POCHITOCAL 4TA. SECCION (SAN MIGUEL JUAREZ)	TABASCO	TACOTALPA	369	184	185
60	LA RAYA 1RA. SECCION (NAVA)	TABASCO	TACOTALPA	147	70	77
61	POCHITOCAL 1RA. SECCION (LA PALMA)	TABASCO	TACOTALPA	653	336	317
62	LA RAYA 2DA. SECCION (SANTA CRUZ)	TABASCO	TACOTALPA	67	30	37
63	SANTA ANA	TABASCO	MACUSPANA	7	0	0

Fuente: Secretaría de Energía, Sistema de Información Geográfica de Exploración y Extracción de Hidrocarburos, 2017.

Mapa 11. Datos de población en el área contractual 37



Fuente: Sistema de Información Geográfica de Exploración y Extracción de Hidrocarburos, SENER, 2017.

En el área contractual 37 se localizan 24 localidades rurales con un total de 3,697 en población total.

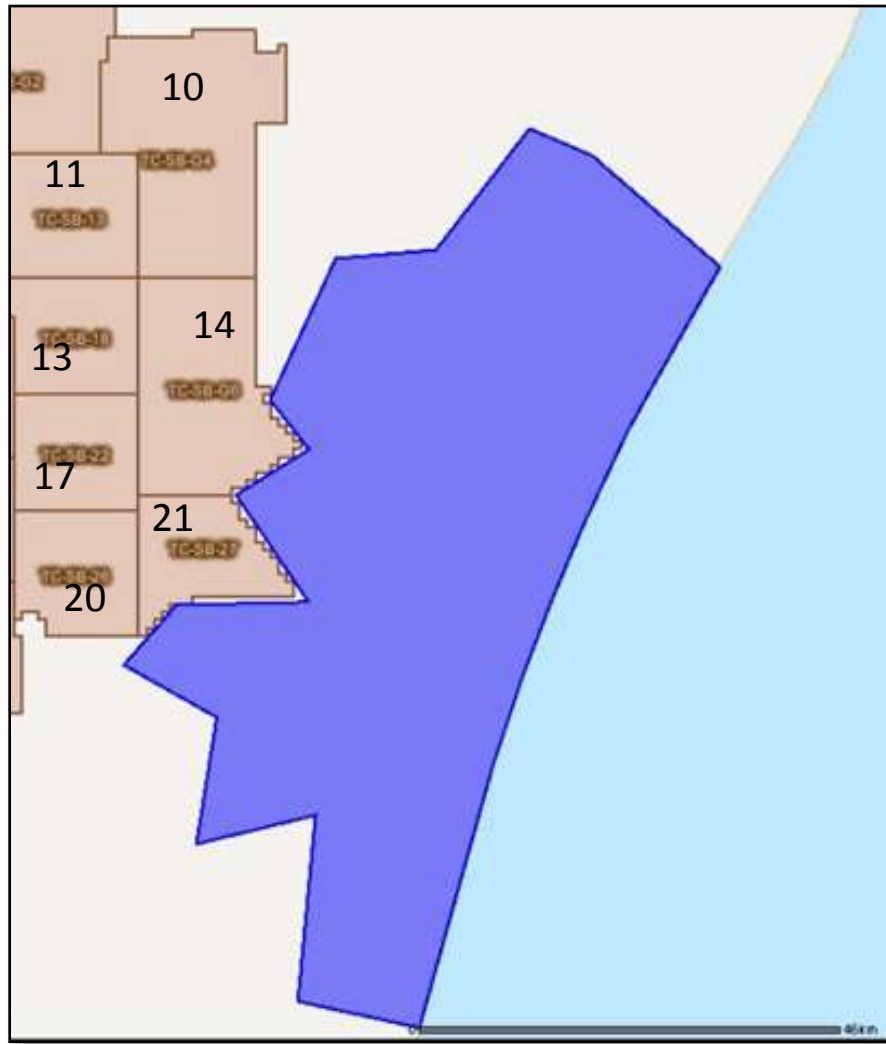
No.	Nombre Localidad	Entidad	Municipio	Pob. Total	Mujeres	Hombres
1	FELIPE BERRIOZABAL	VERACRUZ DE IGNACIO DE LA LLAVE	IXHUATLAN DEL SURESTE	95	51	44
2	EL BRONCE	VERACRUZ DE IGNACIO DE LA LLAVE	IXHUATLAN DEL SURESTE	22	10	12
3	EMILIANO ZAPATA (LA PAZ CAMALOTE)	VERACRUZ DE IGNACIO DE LA LLAVE	IXHUATLAN DEL SURESTE	79	43	36
4	COLONIA J. M. ALDANA	VERACRUZ DE IGNACIO DE LA LLAVE	IXHUATLAN DEL SURESTE	55	28	27
5	CHICHIGAPA	VERACRUZ DE IGNACIO DE LA LLAVE	IXHUATLAN DEL SURESTE	13	6	7
6	EL TUNEL	VERACRUZ DE IGNACIO DE LA LLAVE	IXHUATLAN DEL SURESTE	767	388	379
7	ESFUERZO DEL TRABAJO (NANCHINTA)	VERACRUZ DE IGNACIO DE LA LLAVE	IXHUATLAN DEL SURESTE	69	35	34
8	SAN ANTONIO	VERACRUZ DE IGNACIO DE LA LLAVE	IXHUATLAN DEL SURESTE	28	15	13
9	LOS BALANCINES	VERACRUZ DE IGNACIO DE LA LLAVE	IXHUATLAN DEL SURESTE	5	2	3
10	EL CHAMIZAL	VERACRUZ DE IGNACIO DE LA LLAVE	IXHUATLAN DEL SURESTE	12	4	8
11	RANCHO TOBILUXA	VERACRUZ DE IGNACIO DE LA LLAVE	IXHUATLAN DEL SURESTE	10	6	4
12	NOVILLERITO	VERACRUZ DE IGNACIO DE LA LLAVE	IXHUATLAN DEL SURESTE	7	0	0
13	LOS LAURELES	VERACRUZ DE IGNACIO DE LA LLAVE	IXHUATLAN DEL SURESTE	6	0	0
14	AGUSTIN JAIME SANCHEZ	VERACRUZ DE IGNACIO DE LA LLAVE	IXHUATLAN DEL SURESTE	6	0	0
15	EJIDO POPOTLA	VERACRUZ DE IGNACIO DE LA LLAVE	MOLOACAN	475	235	240
16	KILOMETRO VEINTE	VERACRUZ DE IGNACIO DE LA LLAVE	MOLOACAN	35	15	20
17	EL ARENAL	VERACRUZ DE IGNACIO DE LA LLAVE	MOLOACAN	20	12	8
18	MOLOACAN	VERACRUZ DE IGNACIO DE LA LLAVE	MOLOACAN	27	15	12
19	LA ESPERANZA (CANTARRANAS)	VERACRUZ DE IGNACIO DE LA LLAVE	MOLOACAN	4	0	0
20	SOYATA	VERACRUZ DE IGNACIO DE LA LLAVE	MOLOACAN	5	0	0
21	FINCA MARGARITA	VERACRUZ DE IGNACIO DE LA LLAVE	MOLOACAN	6	0	0
22	EL GRULLO	VERACRUZ DE IGNACIO DE LA LLAVE	MOLOACAN	7	0	0
23	EL GUAYABAL	VERACRUZ DE IGNACIO DE LA LLAVE	MOLOACAN	6	0	0
24	MOLOACAN	VERACRUZ DE IGNACIO DE LA LLAVE	MOLOACAN	1938	988	950

Fuente: Secretaría de Energía, Sistema de Información Geográfica de Exploración y Extracción de Hidrocarburos, 2017.

Las 37 Áreas Contractuales también se encuentran en zonas donde existen Áreas Naturales Protegidas o Humedales de Importancia Internacional (Sitios Ramsar), las cuales deben ser consideradas en el análisis de los posibles impactos sociales positivos y negativos de las actividades de exploración y extracción de hidrocarburos.

Las Áreas Contractuales 10, 11, 13, 14, 17, 20 y 21 se ubican a cerca del “Área de Protección de Flora y Fauna Laguna Madre” en el estado de Tamaulipas, considerado un Sitio Ramsar.

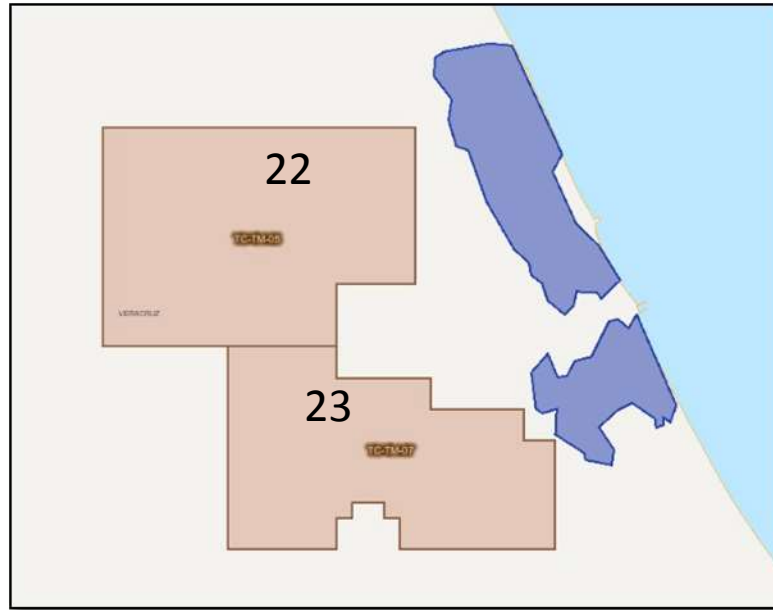
Mapa 12. Zonas de salvaguarda (Ramsar) cercanas a las Áreas Contractuales 10, 11, 13, 14, 17, 20 y 21



Fuente: Sistema de Información Geográfica de Exploración y Extracción de Hidrocarburos, SENER, 2017.

Otras Áreas Contractuales cercanas a un Sitio Ramsar son la 22 y 23 las cuales se encuentran ubicadas a orillas de los Manglares y Humedales de Tuxpan en el estado de Veracruz de importancia internacional.

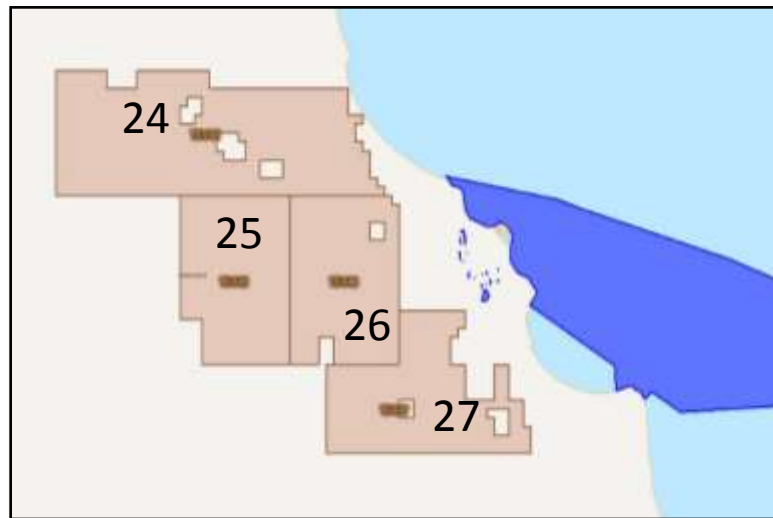
Mapa 13. Zonas de salvaguarda (Ramsar-Manglar) cercanas a las Áreas Contractuales 22 y 23



Fuente: Sistema de Información Geográfica de Exploración y Extracción de Hidrocarburos, SENER, 2017.

Asimismo las Áreas Contractuales 26 y 27 se localizan cercanas al Sistema de Lagunas Interdunarias de la Ciudad de Veracruz y del Parque Nacional del Sistema Arrecifal Veracruzano (RAMSAR).

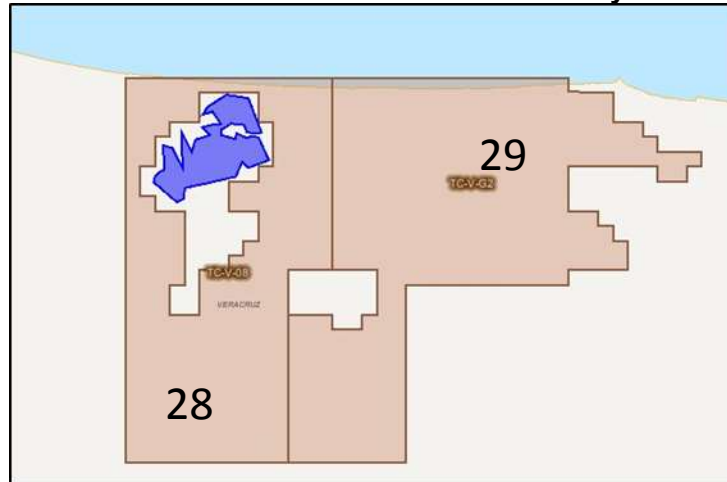
Mapa 14. Zonas de salvaguarda (Ramsar) cercanas a las Áreas Contractuales 26 y 27



Fuente: Sistema de Información Geográfica de Exploración y Extracción de Hidrocarburos, SENER, 2017.

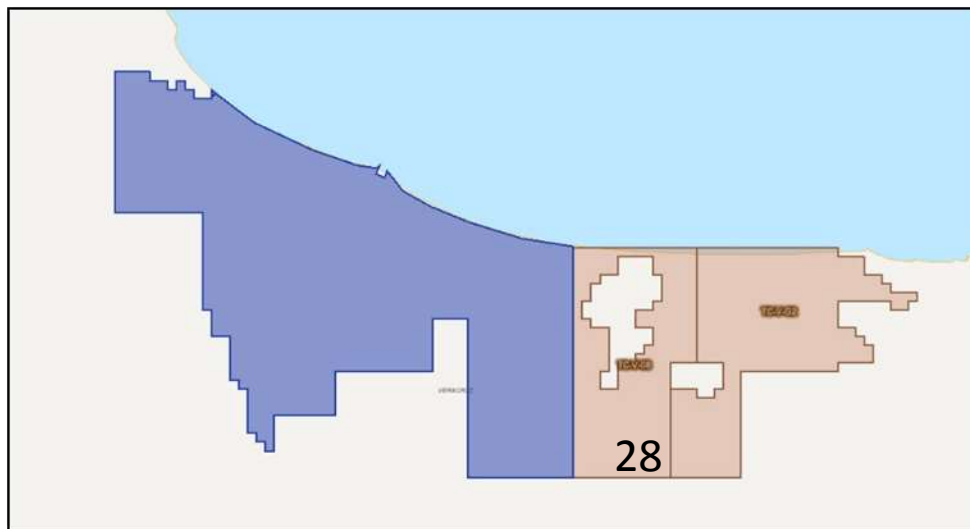
Las Áreas Contractuales 28 y 29 se localizan cercanas a los Humedales de la Laguna La Popotera y al Sistema Lagunar Alvarado en el estado de Veracruz, también reconocidas como RAMSAR (Véase mapa 15 y 16).

Mapa 15. Zonas de salvaguarda (Ramsar) cercana a las Áreas Contractuales 28 y 29



Fuente: Sistema de Información Geográfica de Exploración y Extracción de Hidrocarburos, SENER, 2017.

Mapa 16. Zonas de salvaguarda (Ramsar-Manglar) cercana al Área Contractual 28



Fuente: Sistema de Información Geográfica de Exploración y Extracción de Hidrocarburos, SENER, 2017.